

MotoGP

2026

DOPRAVNÍ OPATŘENÍ

19. - 21. června 2026

MASARYKŮV OKRUH



POLICIE ČESKÉ REPUBLIKY Krajské ředitelství policie Jihomoravského kraje Odbor služby dopravní policie	
Odsouhlaseno dne: 1.4.2026	
Pod č.j.: KRPB-20141-10/ČJ-2026-0600DP	
v kontextu č.j.: KRPB-111721-1/ČJ-2022-0600DP	
Dle § 24/2 d)	zák. č. 13/1997 Sb.
§ 77/2 b)	zák. č. 361/2000 Sb.



DOPRAVNÍ ZNAČENÍ

www.signex.cz



Rozpis uzavírek a omezení:

Úplná závírka silnice III/6021: od III/3842 v úseku 1,3 km ve směru k II/602

Úplná závírka silnice III/3842: mezi obcí Ostrovačice (ul. Na Šípu) a Žebětín (od ul. Drdy) v úseku 4,5 km

Omezení jízdního pruhu II/602 od konce obce Popůvky (ul. Vintrovna) v úseku 1,7 km směr Kývalka (stání BUS DPMB)

Omezení místních komunikací v MČ Žebětín (zamezení parkování v MČ)

Omezení místních komunikací v Ostrovačicích (zamezení parkování v obci)

Omezení jízdního pruhu Brno, ul. Kamenice mezi ul. Netroufalky a vjezdem do FN (stání BUS DPMB)

Omezení jízdního pruhu od D1 v ul. Bítešská (bezpečný příjezd na MOTO GP od D1)

Omezení pravých jízdních pruhů a odstavných pruhů Stará dálnice, sil. III/3844, MČ Žebětín a MČ Bystrc (parkování vozidel)

Omezení pravých jízdních pruhů a odstavných pruhů sil. I/23 od Kývalky směr Rosice po odbočení na Ivančice (parkování vozidel)

SEZNAM PŘÍLOH :

● - PD obsahující značení na MOKROU VARIANTU

Příloha 0-.....	Seznam příloh
Příloha 1-	Celkový přehled příloh
Příloha 1a-.....	Přehled uzavírek
● Příloha 2a-.....	Kývalka ,opatření na rampách - varianta NÁJEZD + navádění mokrá varianta
Příloha 2b-.....	Kývalka, opatření na rampách - varianta ROZJEZD
● Příloha 3a -	Velké „T,, II/602 - III/6021- varianta NÁJEZD + navádění mokrá varianta
Příloha 3b -	Velké „T,, II/602 - III/6021- varianta ROZJEZD
Příloha 4 -	Parkoviště VN III/6021-varianta NÁJEZD i ROZJEZD
Příloha 5 -	Spojovací komunikace III/6021 u hl. Tribuny
Příloha 6 -	Malé „T,, III/6021 - III/3842
Příloha 7 -	Vjezd do areálu III/3842
● Příloha 8 -	Žebětínvyklizení v obci B28+ navádění mokrá varianta
Příloha 9 -	Ostrovačice...vyklizení v obci B28
● Příloha 10 -	P BUS DPMB II/602 + P BUS ul. Kamenice, Brno+ navádění mokrá varianta
Příloha 11a-.....	camping Ostrovačice NÁJEZD
Příloha 11b-.....	camping Ostrovačice ROZJEZD
Příloha 12 -	Kývalka - zjednosměrnění
● Příloha 13 -	VESELKA - objízdna trasa- navádění vozidel na P + navádění mokrá varianta
Příloha 14 -	Ostrovačice - Říčany- V.Knínice ... ROZJEZD (Neděle) Opatření Policie ČR
Příloha 15 -	Malé „T,, - III/6021 navádění kamiónů na GP
Příloha 16 -	Trasa vedení dopravy v úseku Domašov - Kývalka
Příloha 17 -	Bítešská I/23 - navádění vozidel z D1
● Příloha 18 -	Trasa vedení dopravy v úseku Jihlavská - Kohoutovice - II/602 + navádění mokrá varianta - Stará dálnice
● Příloha 19 a.....	Parkování na „Staré dálnici
● Příloha 19 b.....	Parkování na „Staré dálnici
● Příloha 19 c.....	Parkování na „Staré dálnici
● Příloha 20 a-.....	Parkování na I/23.
● Příloha 20 b.....	Parkování na I/23.

**ÚPLNÉ UZAVÍRKY : III/6021 Spojovací komunikace
III/3842 Ostrovačice - Žebětín**

**Částečné uzavírky - III/3844 Kohoutovická - Bystrc (stará dálnice)
- za mokra : I/23 Kývalka-Rosice**

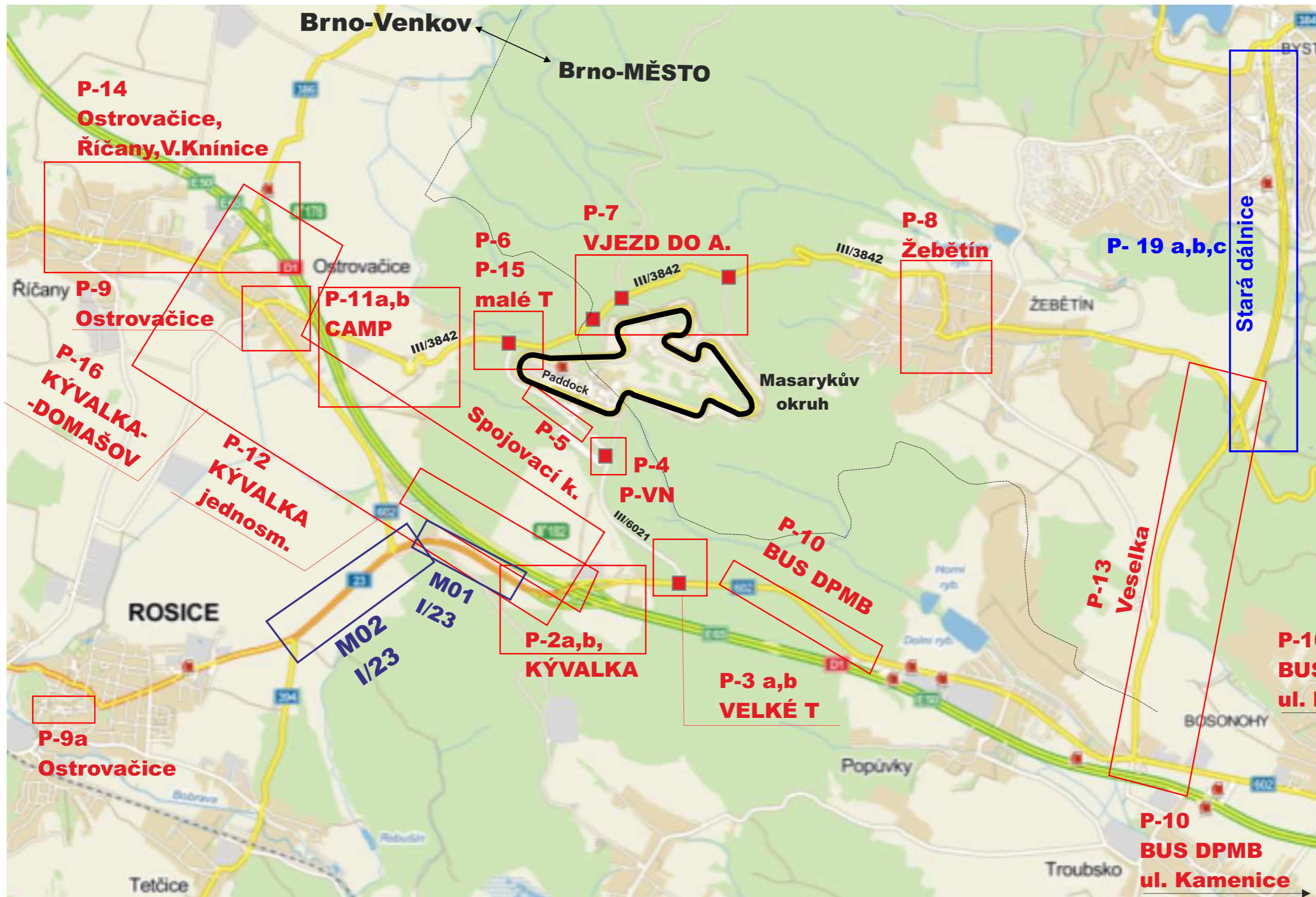
Dopravní opatření



Seznam příloh
GRAND PRIX- PŘÍLOHA :

PŘÍLOHA 0

CELKOVÝ PŘEHLED PŘÍLOH-KLAD LISTŮ - PŘÍLOH



číslo přílohy... 9

P-9



+ PŘÍLOHA 17
Bítešská

+ PŘÍLOHA 18
Jihlavská -
Kohoutovice

+ PŘÍLOHA 19a,b,c
Stará dálnice

+ PŘÍLOHA 20a,b
I/23

P-10
BUS DPMB
ul. Kamenice →

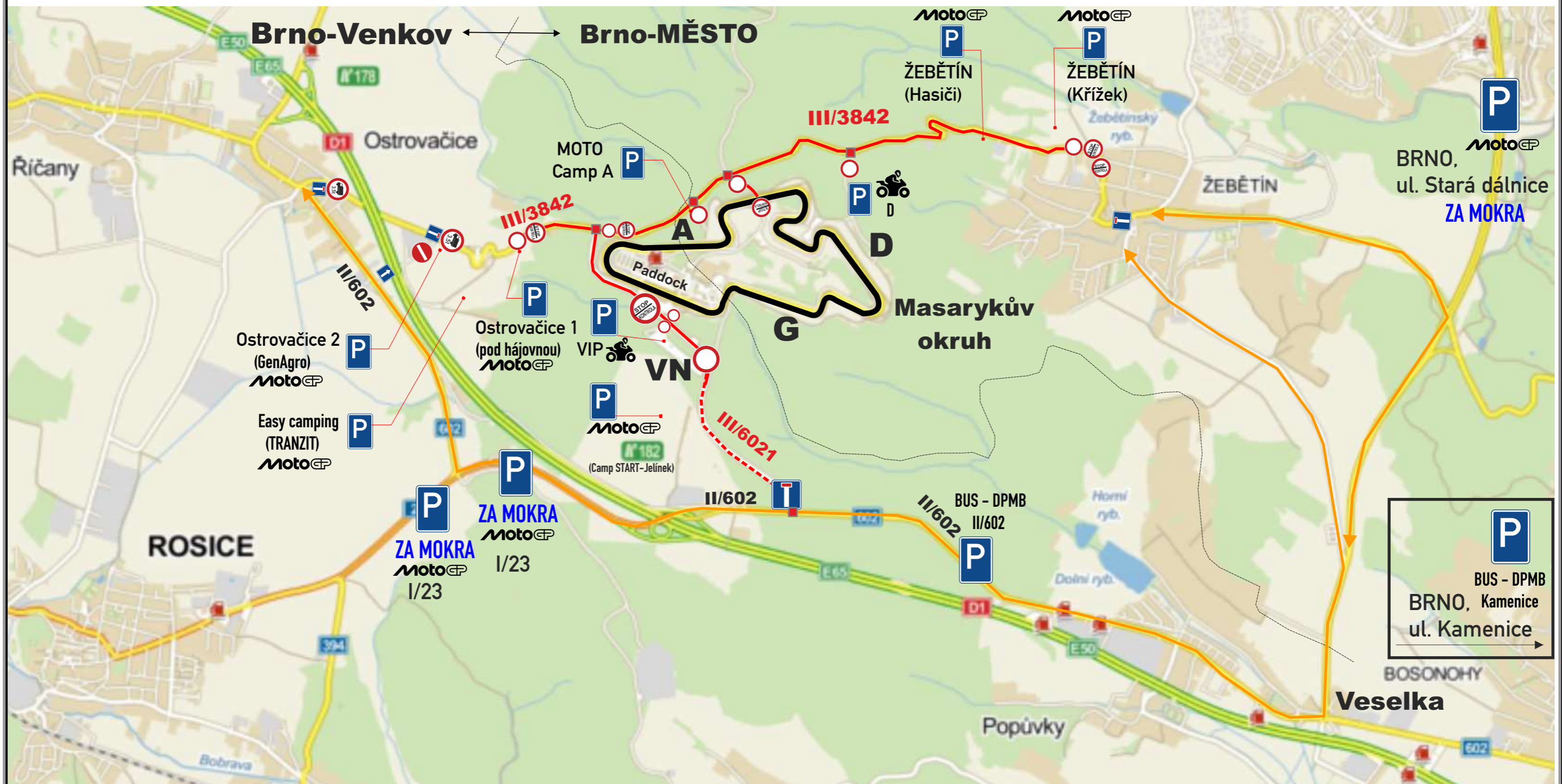
Dopravní opatření



Celkový přehled příloh
GRAND PRIX- PŘÍLOHA :

PŘÍLOHA 1

SCHÉMA UZAVÍREK, OMEZENÍ A OBJÍZDNÝCH TRAS



Pozn. pro značení ve schématech :

ZNAČENÍ ZELENĚ VYZNAČENO - VARIANTA NA POKYN PČR, AMD pro různé varianty odklonů vozidel

ZNAČENÍ MODŘE VYZNAČENO - VARIANTA NA POKYN PČR, AMD - MOKRÁ VARIANTA - odklon vozidel za nepříznivého počasí na Starou dálnici, I/23

Dopravní opatření



Schéma uzavírek
GRAND PRIX- PŘÍLOHA :

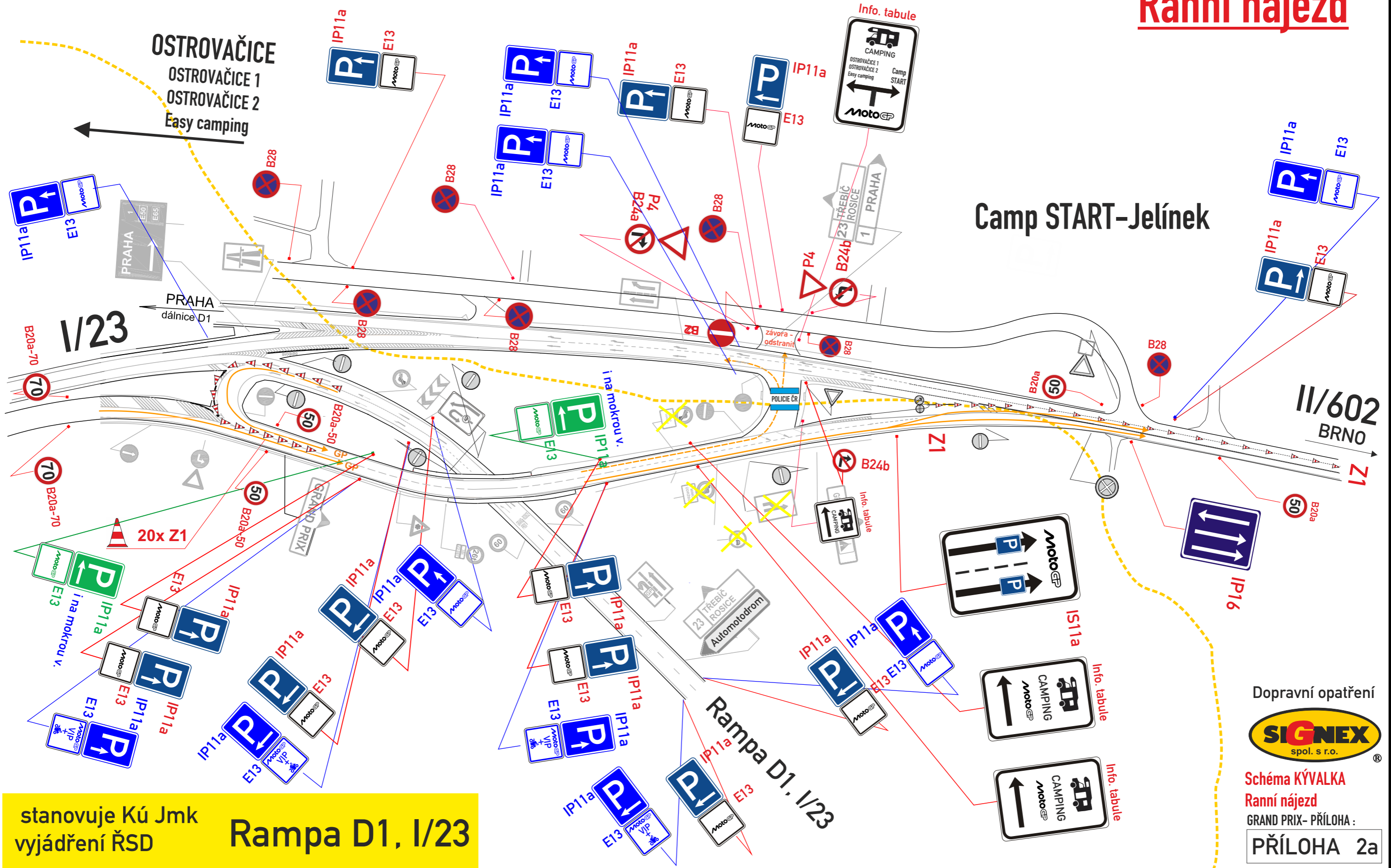
PŘÍLOHA 1a

stanovuje Brno-venkov
Mú Šlapanice OD

ZNAČENÍ ZELENĚ VYZNAČENO - VARIANTA NA POKYN PČR, AMD pro různé varianty odklonů vozidel
ZNAČENÍ MODŘE VYZNAČENO - VARIANTA NA POKYN PČR, AMD - MOKRÁ VARIANTA - odklon vozidel
za nepříznivého počasí na I/23

KÝVALKA

Ranní nájezd



stanovuje Kú Jmk
vyjádření ŘSD

Rampa D1, I/23



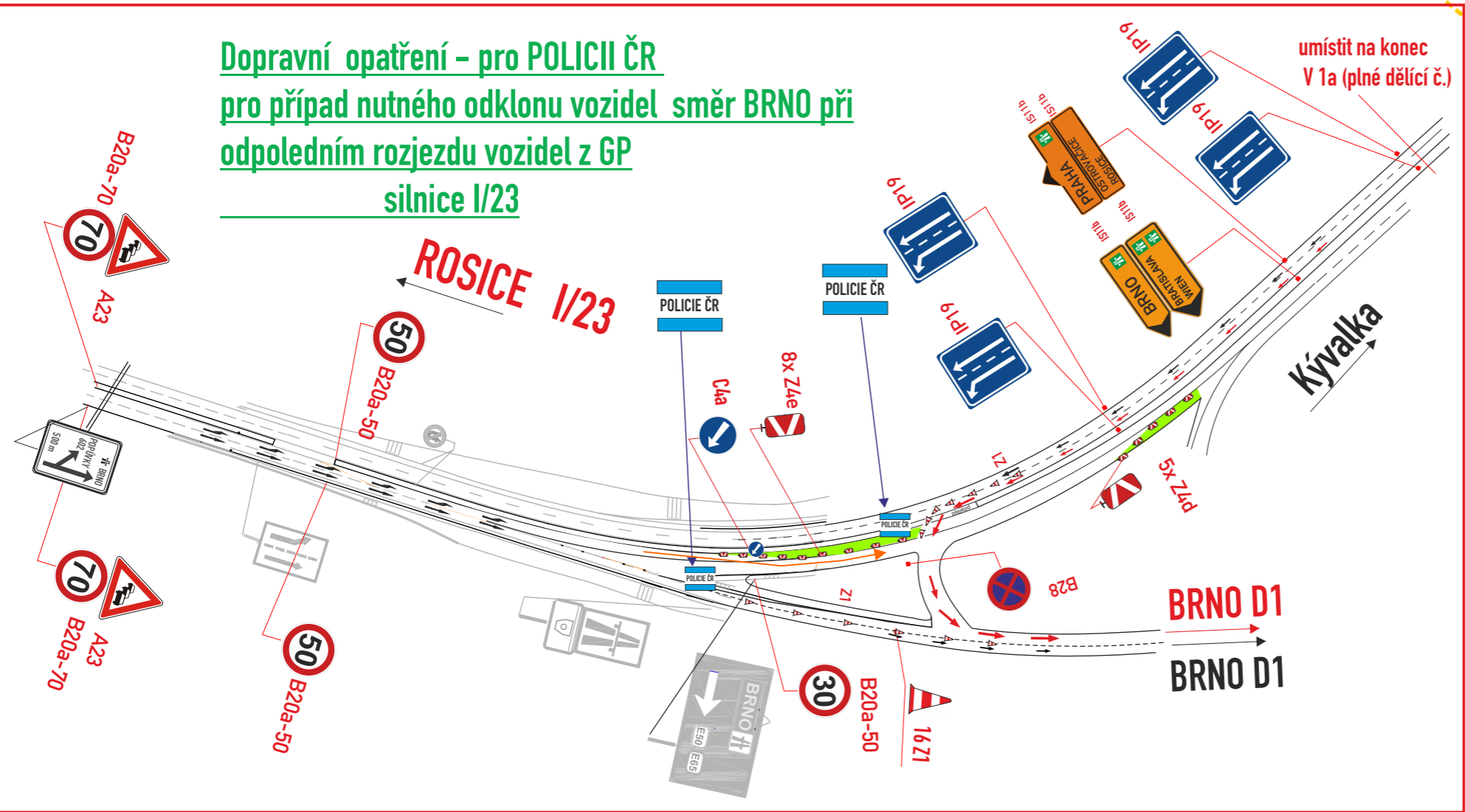
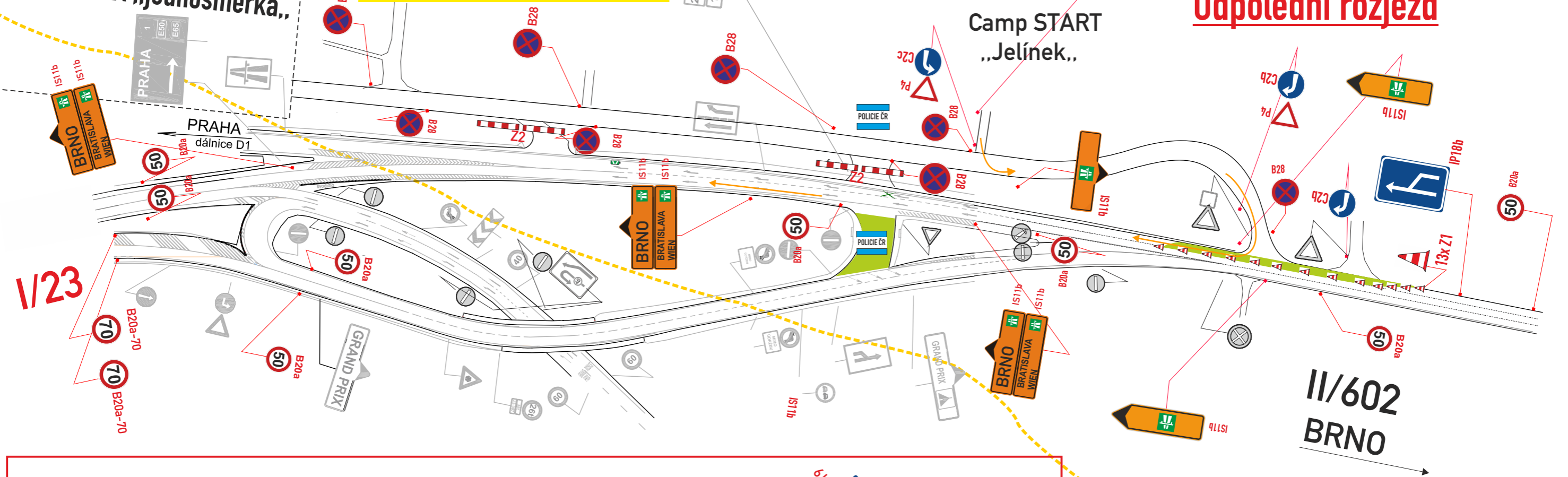
Schéma KÝVALKA
Ranní nájezd
GRAND PRIX - PŘÍLOHA :
PŘÍLOHA 2a

PŘÍLOHA 12- KÝVALKA „jednosměrka„

stanovuje Brno-venkov
Mú Šlapanice OD

KÝVALKA Odpolední rozjezd

Camp START
„Jelínek„



Dopravní opatření



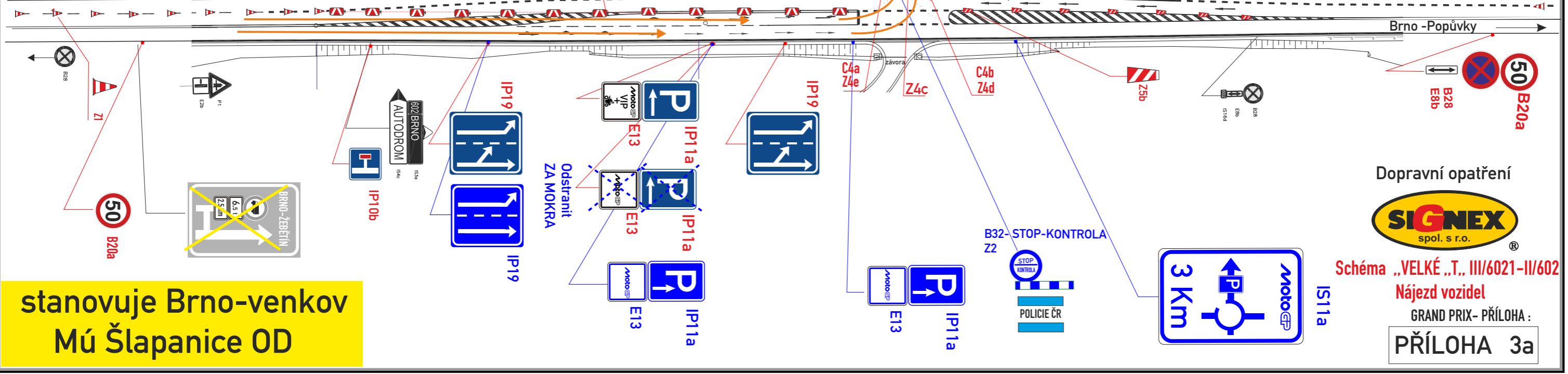
Schéma KÝVALKA
Odpolední rozjezd
GRAND PRIX- PŘÍLOHA :

nájezd

silnice III/6021 mezi velkým „T.,“ a „P-VN.,“

DZ MODŘE ZNÁZORNĚNÉ
BUDOU PŘIPRAVENY NA POKYN
PČR K OSAZENÍ
P- ZA MOKRA (nebo dle zaplnění) -
- směr Stará dálnice, I/23

VELKÉ „T.,“ II/602 - III/6021 Ranní nájezd



stanovuje Brno-venkov
Mú Šlapanice OD

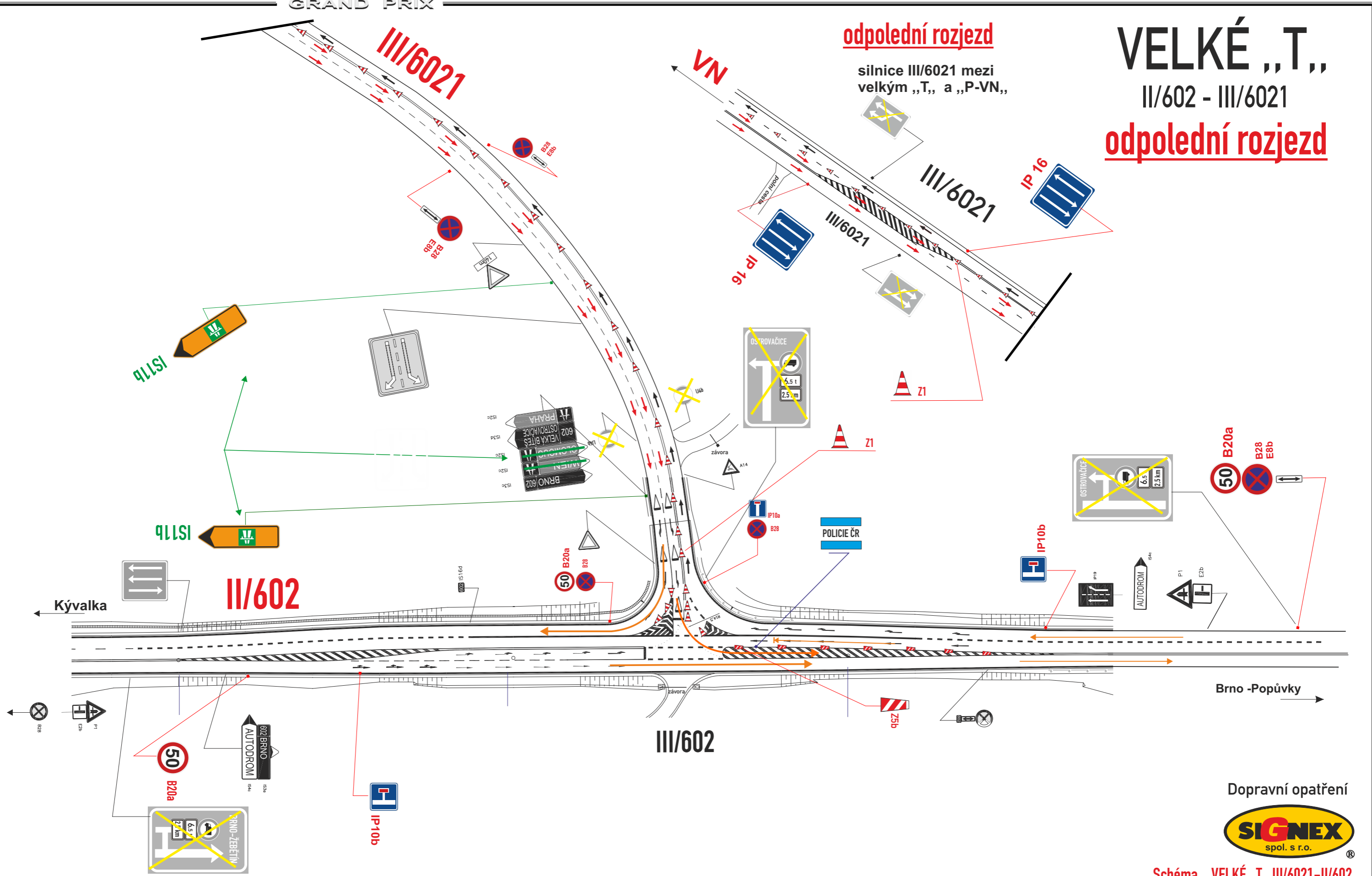


Schéma „VELKÉ „T.,“ III/6021-II/602
Nájezd vozidel
GRAND PRIX- PŘÍLOHA :
PŘÍLOHA 3a

VELKÉ „T.“ II/602 - III/6021 odpolední rozjezd

odpolední rozjezd

silnice III/6021 mezi velkým „T.“ a „P-VN.“



stanovuje Brno-venkov
Mú Šlapanice OD

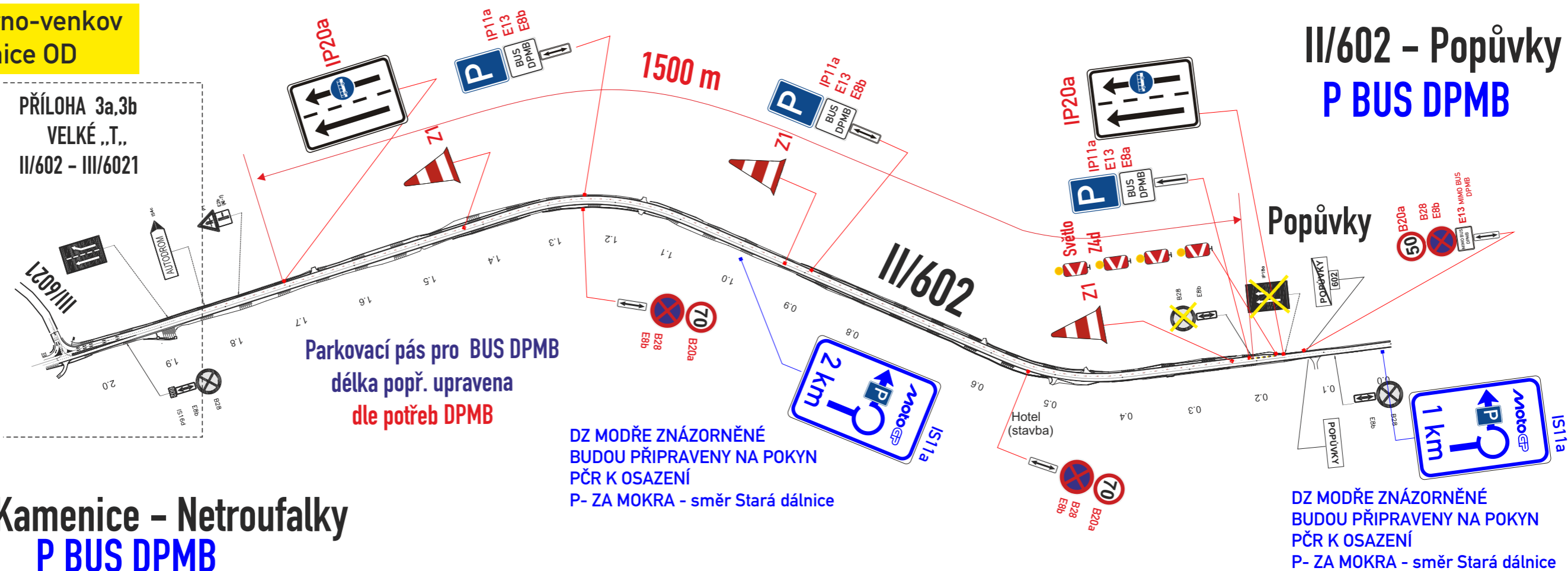
ZNAČENÍ ZELENĚ VYZNAČENO - VARIANTA NA POKYN PČR, AMD
pro různé varianty odklonů vozidel

Dopravní opatření
SIGNEX
spol. s r.o.

Schéma „VELKÉ „T.“, III/6021-II/602
Rozjezd vozidel
GRAND PRIX- PŘÍLOHA :
PŘÍLOHA 3b

stanovuje Brno-venkov
Mú Šlapanice OD

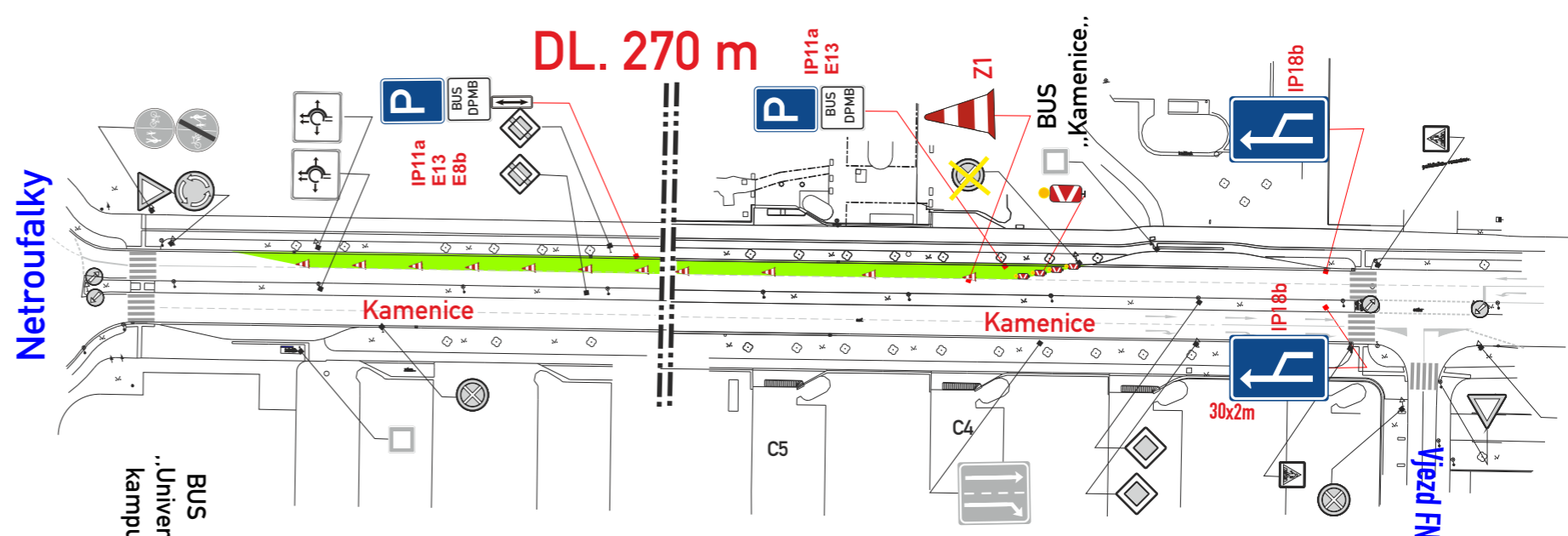
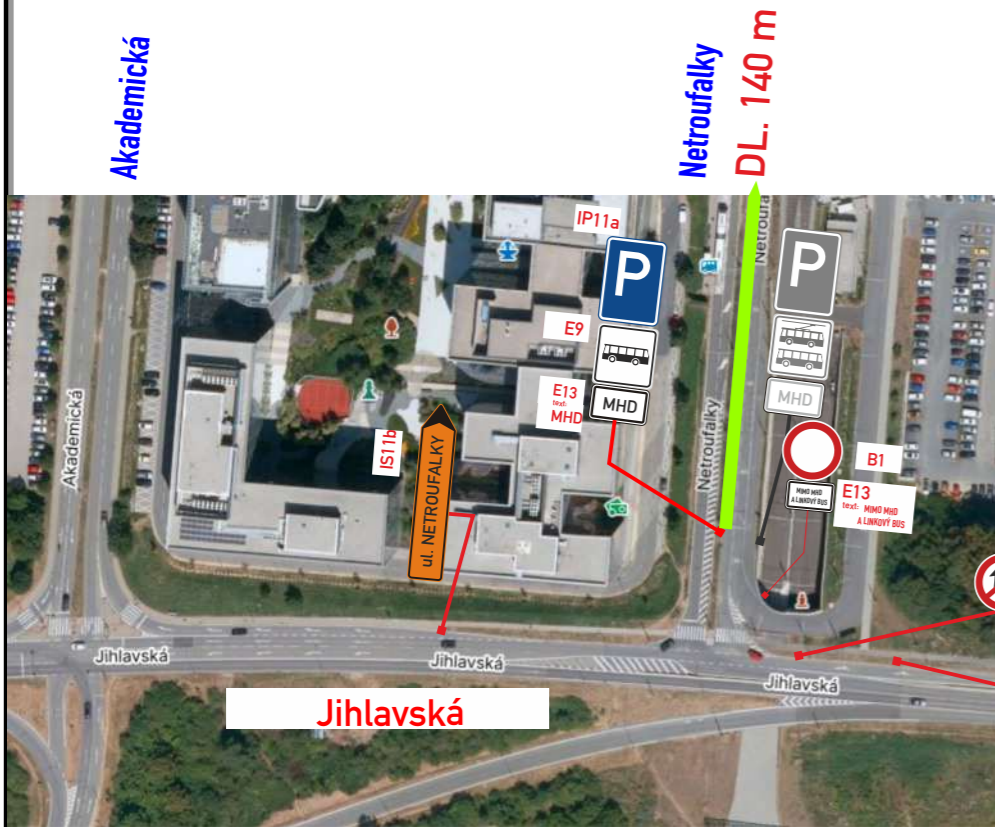
PŘÍLOHA 3a,3b
VELKÉ „T.“,
II/602 - III/6021



Brno, ul. Kamenice - Netroufalky
P BUS DPMB

stanovuje Brno-město MMB

stanovuje Brno-město MMB



Parkovací pás pro BUS DPMB v ul. Netroufalky v dl. 140m

Parkovací pás pro BUS DPMB, délka popř. upravena dle potřeb DPMB
Po dohodě s DPMB oddělení parkovacího pásu Z5 nebo Z1



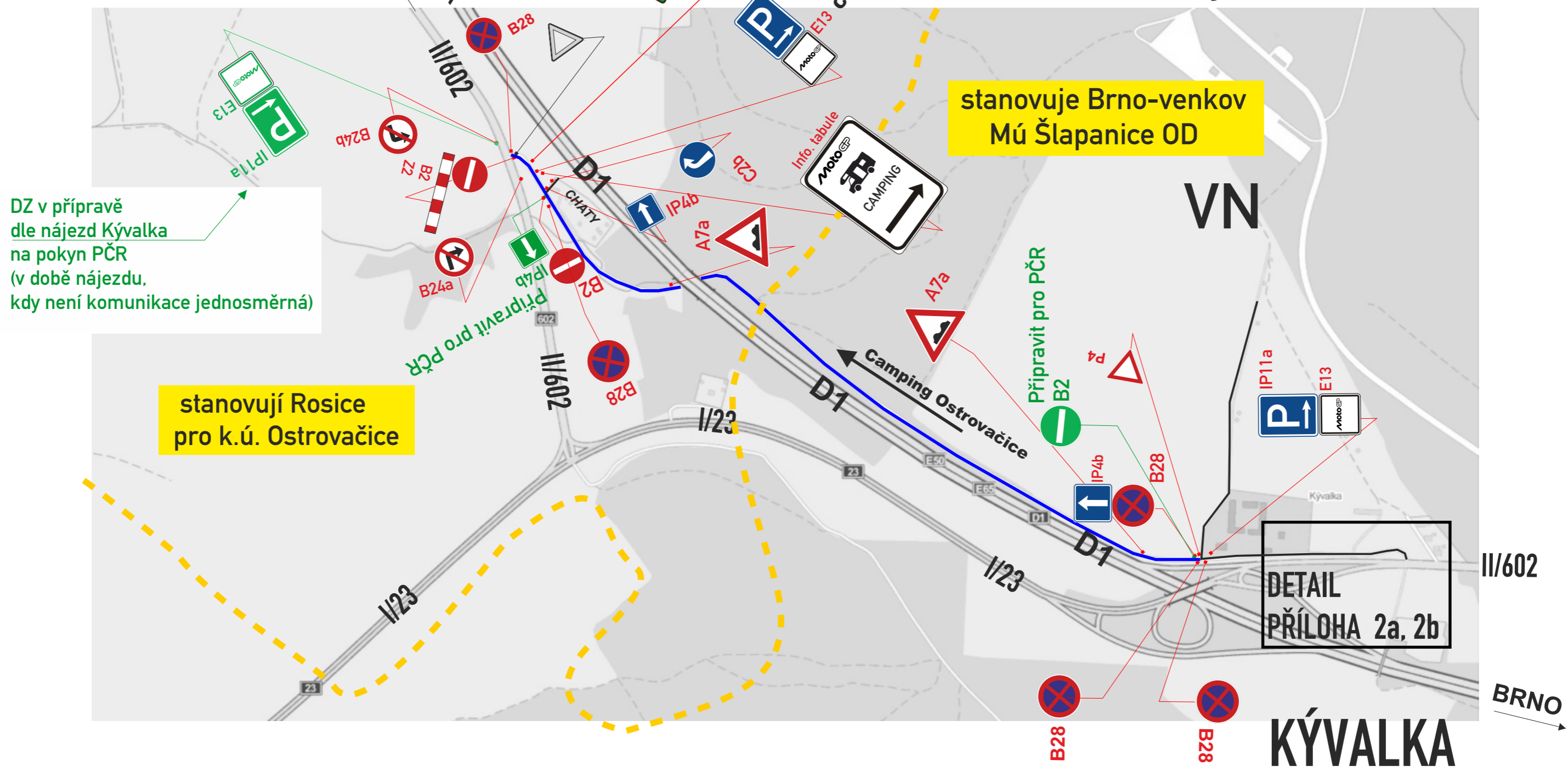
Schéma
- POPŮVKY II/602
- ul. Kamenice
Parkování BUS DPMB
GRAND PRIX- PŘÍLOHA:



PŘÍLOHA 10

OSTROVAČICE

OBSLUŽNÁ KOMUNIKACE Kývalka - Ostrovačice



DZ v přípravě dle nájezd Kývalka na pokyn PČR (v době nájezdu, kdy není komunikace jednosměrná)

stanovují Rosice pro k.ú. Ostrovačice

stanovuje Brno-venkov Mú Šlapanice OD

DETAIL PŘÍLOHA 2a, 2b

Dopravní opatření



Schéma Obslužná komunikace KÝVALKA - OSTROVAČICE

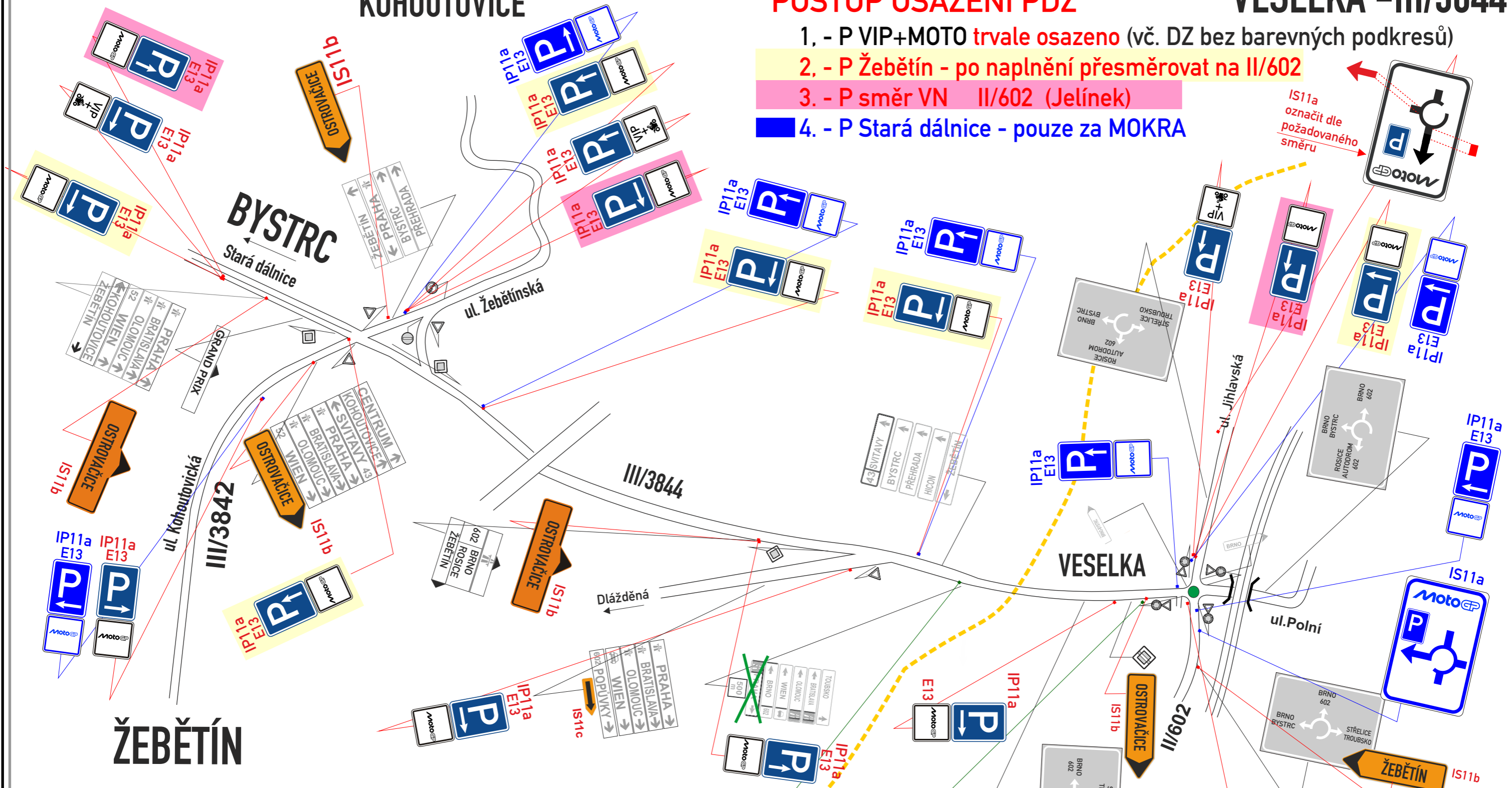
GRAND PRIX- PŘÍLOHA :
PŘÍLOHA 12

KOHOUTOVICE

POSTUP OSAZENÍ PDZ

VESELKA - III/3844

1. - P VIP+MOTO **trvale osazeno** (vč. DZ bez barevných podkresů)
2. - P Žebětín - po naplnění přesměřovat na II/602
3. - P směr VN II/602 (Jelínek)
4. - P Stará dálnice - pouze za MOKRA



stanovuje Brno-město MMB

DZ BUDOU PŘIPRAVENY NA POKYN
PČR A AMD K OSAZENÍ :

- P směr žebětín
- P směr VN II/602
- „Rozjezd,“
- P - Mokrá v. směr Stará dálnice

stanovuje Brno-venkov
Mú Šlapanice OD



Schéma VESELKA - III/3844