

Program rozvoje obce Popůvky na období 2021-2027





Obsah

Úvod	3
Analytická část.....	4
1. Charakteristika obce.....	4
1.1 Území.....	4
1.2 Obyvatelstvo.....	7
1.3 Hospodářství a situace na trhu práce.....	11
1.4 Infrastruktura	14
1.5 Občanská vybavenost a služby	17
1.6 Životní prostředí	20
1.7 Správa obce	22
1.8 Názory veřejnosti, podnikatelů a nepodnikatelských subjektů.....	25
2. Východiska pro návrhovou část.....	32
2.1 SWOT analýza	32
2.2 Limity rozvoje	33
2.3 Problémová analýza	33
2.4 Vazby na další koncepční dokumenty	34
Návrhová část.....	36
3. Strategická vize.....	36
3.1 Vize obce Popůvky.....	36
3.2 Dlouhodobé strategické cíle.....	36
4. Opatření a aktivity	37
Podpora realizace programu rozvoje obce	42
Seznam použitých zdrojů.....	44
Seznam příloh.....	45



Úvod

Program rozvoje obce je dle zákona č. 128/2000 Sb., o obcích, základním plánovacím dokumentem obce. Jde o hlavní nástroj řízení rozvoje obce Popůvky. Smyslem tvorby tohoto dokumentu bylo, na základě popsání aktuální situace v obci vycházející ze současného demografického, hospodářského, kulturního a environmentálního stavu, názorů občanů a diskuse pracovní skupiny, formulovat představy o budoucnosti obce včetně navržení aktivit, které pomohou těmto představ dosáhnout.

Dokument byl zpracován v první polovině roku 2021 s výhledem na období 2021–2027. Hlavním řešitelem za obec byla Miluše Červená, starostka a ostatní členové rady obce. Rozvojový dokument vznikl ve spolupráci s MAS Bobrava, z. s.

V rámci procesu tvorby tohoto strategického dokumentu bylo uskutečněno dotazníkové šetření mezi místními obyvateli, podnikatelskými subjekty a nepodnikatelskými subjekty působícími v obci s cílem zachytit jejich názory a podněty pro budoucí rozvoj obce. K dotazníkovému šetření a vznikajícímu dokumentu proběhlo projednání s širokou veřejností.

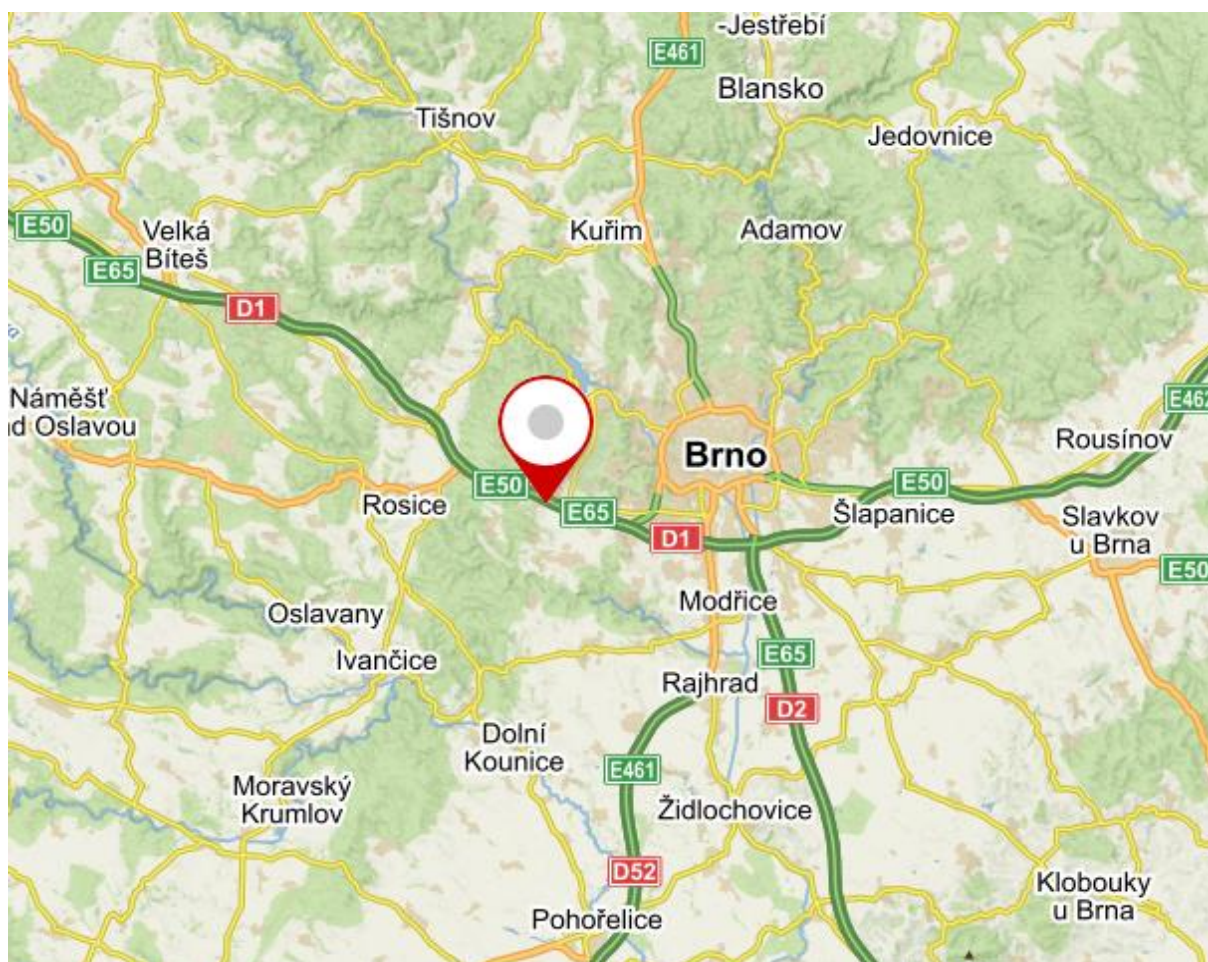


Analytická část

1. Charakteristika obce

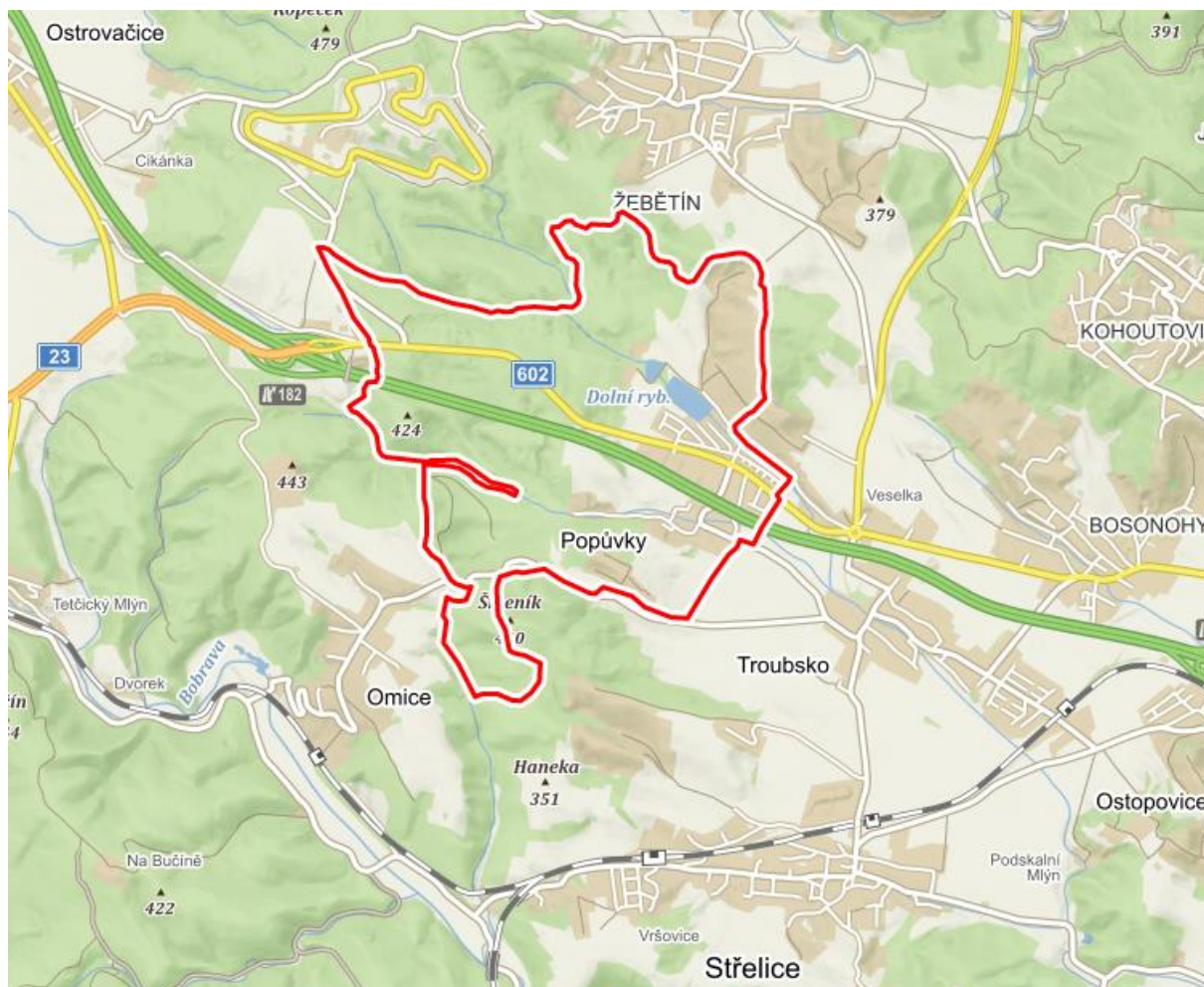
1.1 Území

Obec Popůvky se nachází v Jihomoravském kraji v okrese Brno-venkov na katastrálním území o celkové rozloze 745,67 ha. Popůvky přísluší správnímu obvodu ORP Šlapanice. Obec je součástí brněnské aglomerace těsně sousedící s jihozápadní částí města Brna, jehož nejbližší městské části (Bosonohy a Žebětín) jsou od obce vzdáleny přibližně 4 km. Dalším významnějším spádovým sídlem je město Rosice vzdálené západně cca 8 km. Obec dále sousedí s katastrálním územím obce Troubsko (jihovýchodně 2 km), obce Střelice (jižně 3,5 km), obce Omice (jihozápadně 4 km) a městyse Ostrovačice (severozápadně 9 km).



Obrázek 1 Lokalizace obce Popůvky

Zdroj: mapy.cz



Obrázek 2 Mapa obce Popůvky
Zdroj: mapy.cz

Více než polovina katastrálního území obce je pokryta lesními porosty, které se rozprostírají v celé západní části katastru. Zbývající část území obce tvoří orná půda a zastavěná plocha. Zastavěná část obce se rozprostírá na východě katastru. Významný podíl zastavěné plochy představuje chatová oblast – severovýchodní část území, ale také dvě průmyslové oblasti při ulici Vintrova (silnice č. 602). Počet domů na území Popůvek je v současné době 443, chat se zde nachází 453. V severní části Popůvek – v oblasti u Dolního rybníka v posledních 10 letech proběhlo významné rozšíření obce výstavbou rodinných a bytových domů. Zástavbu obce ve své trase od západu k východu protíná dálnice D1, která Popůvky pomyslně rozděljuje na 2 poloviny.

Jižním územím obce protéká Popůvský potok, severním pak Augšperský potok, který protéká Horním a Dolním rybníkem. Oba potoky se mimo území Popůvek stékají do Troubského potoka. Značná část krajinného reliéfu obce je vlnitá, přičemž se území zvedá západně k lesům k nejvyššímu kopci Baba (424 m. n. m.) v Popůvském lese, jižně ke kopci Šibeník a dále severovýchodně k chatové kolonii. Nejnižší položené části obce se nachází v zastavěných oblastech v přibližné výšce 278 m. n. m. Jižní výběžek katastrálního území Popůvek zasahuje do přírodního parku Bobrava, v severovýchodní části se u hranice katastru nachází přírodní rezervace Bosonožský hájek.



Historické souvislosti

První zpráva o obci Popůvky je z roku 1349. Až do roku 1531 byla obec vlastněna rodem drobné šlechty – prvním známým je Ješek z Popůvek, zvaný Hrabíše. Erb Ješka z Popůvek měl ve znaku řízky vinné révy, což dokladuje hojné pěstování vinné révy na svazích katastru obce, než byla réva v 19. století zničena révokazem. Nejvýraznější postavou rodu byl Hynek z Popůvek a na Pozořicích, který dále vlastnil Pozořice, hrad Holštejn s okolím a dvě předměstské vsi Starého Brna. Od roku 1609 se Popůvky stávají součástí rosického panství a od roku 1702 patří pod samostatný statek Troubsko. Vrchnost zde vlastnila 426 ha lesů, 45 ha půdy, dva rybníky a panský dvůr. U silnice na Jihlavu zřídila hospodu, která do dnešní doby nese podle jejího prvního nájemce název Vintrovna. Jádru vesnice se rozkládalo po obou stranách Popůvského potoka. Teprve koncem 19. století se obec rozrůstá. Po pozemkové reformě ve 20. letech 20. století je vystavěna ulice Chaloupky a v 50. letech ulice Nová. Na přelomu tisíciletí je po restitučním řízení prodána orná půda mezi silnicí č. 602 a Augšperským potokem na výstavbu rodinných a bytových domů. Rostou sídlištní celky a další výstavba postupně pokračuje až do dnešní podoby. Prostor mezi silnicí č. 602 a dálnicí D1 je dále zastavěn a vzniká zde průmyslová a obchodní zóna.



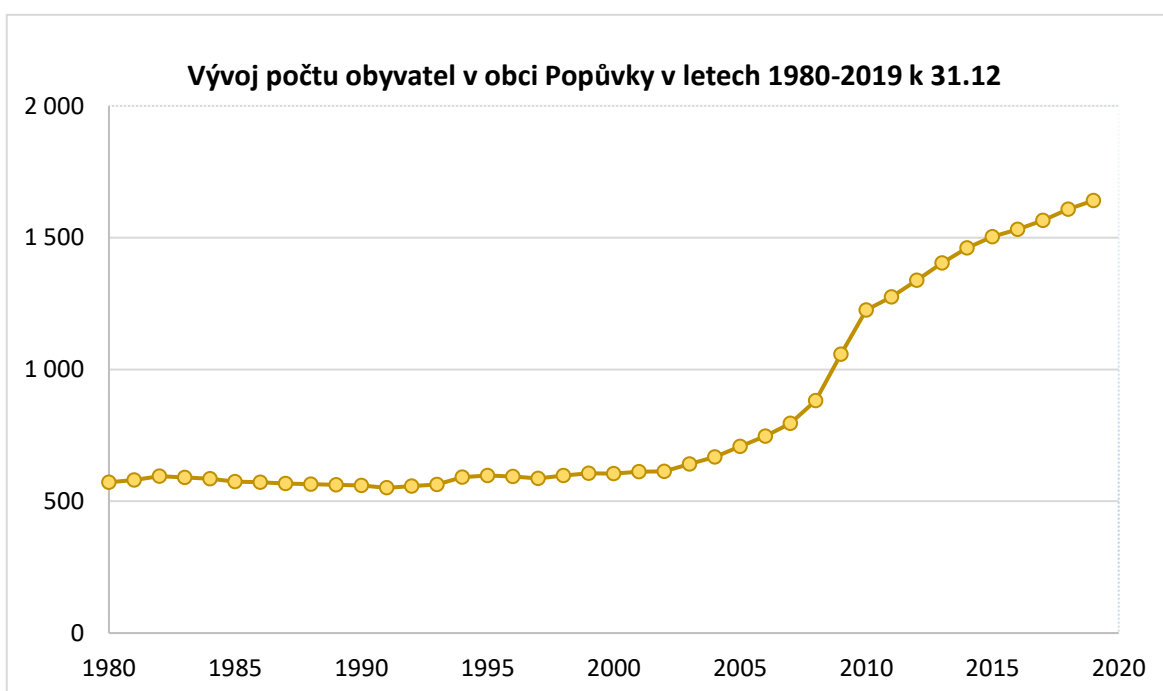
1.2 Obyvatelstvo

Demografie

V Popůvkách žije na území o rozloze 745,67 ha celkem 1 641 obyvatel (k 31. 12. 2019). Průměrná hustota zalidnění je tedy 220 ob/km². Toto číslo je vyšší než průměrná hustota zalidnění v okrese Brno-venkov (149 ob/km²), do jisté míry je však zkreslené, neboť značná část obyvatel žije pouze v zastavěné části katastru obce, kde hustota zalidnění vykazuje hodnoty vyšší.

Počet obyvatel obce Popůvky zaznamenal během let 1980 až 2019 viditelný nárůst. V období mezi roky 1980 až 2000 se počet obyvatel navýšil o 33. V následujících 20 letech se již jedná o nárůst o 1 036 obyvatel, tedy na 1 641 (k 31. 12. 2019). Zároveň lze předpokládat, že ne všichni obyvatelé obce mají v obci nahlášené trvalé bydliště. Skokový nárůst počtu obyvatel lze pozorovat zejména mezi lety 2008 a 2010, kdy se jejich počet zvýšil o cca 130 za rok. Od roku 2011 se jedná o stabilnější nárůst o necelých 50 obyvatel za rok.

Vývoj počtu obyvatel lze přisuzovat trendu suburbanizace, který je možné pozorovat obzvláště v okolí velkých měst na území celé České republiky. Obyvatelé z velkých měst se stěhují do sídel v blízkosti, kde zakládají rodiny, a počet obyvatel se v těchto místech zvyšuje. Obecně celkově zvyšující se počet obyvatel můžeme pozorovat jak v ORP Šlapanice, tak v Jihomoravském kraji a tento vývoj je dle prognóz očekáván i do budoucna.



Obrázek 3 Vývoj počtu obyvatel v obci Popůvky v letech 1980-2019 k 31.12.
Zdroj: www.czso.cz; vlastní zpracování



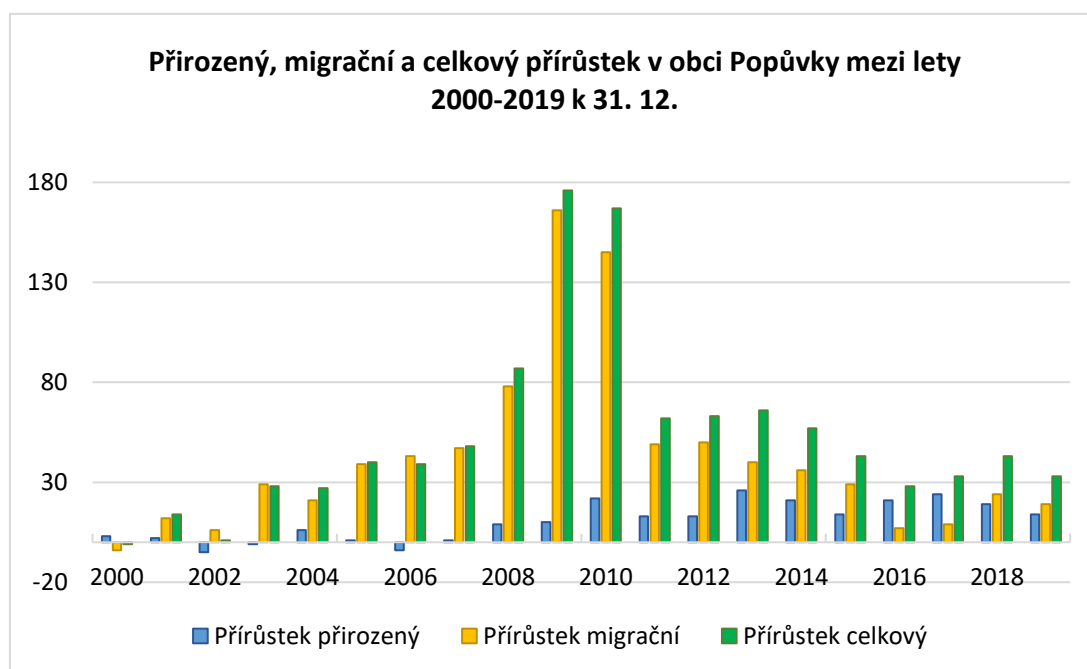
Tabulka 1 Vývoj počtu obyvatel v ORP Šlapanice v letech 2001-2019 k 31. 12.

ORP Šlapanice										
Rok	2001	2002	2003	2004	2005	2006	2007	2008	2009	2010
Ob.	51 629	52 440	53 464	54 667	55 107	56 157	57 965	59 169	60 278	61 383
Rok	2011	2012	2013	2014	2015	2016	2017	2018	2019	
Ob.	62 661	63 498	64 446	65 569	66 461	67 446	68 364	69 537	70 414	

Zdroj: www.czso.cz; vlastní zpracování

Velkou roli suburbanizace spojenou se skokovým nárůstem počtu obyvatel v období mezi lety 2008 a 2010 rovněž dokazuje migrační přírůstek (počet nově přistěhovaných obyvatel ponížený o obyvatele odstěhované), který byl v tomto období významný. Nárůst počtu obyvatel souvisel s developerskou akcí, kdy v uvedeném období byly v severní části obce pod ulicí Vintrovna dokončeny a zkolaudovány řadové a bytové domy. Migrační přírůstek v obci zároveň dlouhodobě převyšoval přirozený přírůstek, tj. počet obyvatel narozených snížený o počet obyvatel zemřelých. Od roku 2011 se migrační přírůstek snižuje a vrací se na hodnoty před rokem 2008. Dále je možné pozorovat, že se v roce 2016 a 2017 v obci více nových obyvatel narodilo, než se do Popůvek přistěhovalo.

Celkový přírůstek vykazoval během posledních dvaceti let, vyjma roku 2000 kladné hodnoty, přičemž dosahoval průměrné hodnoty 52 nových obyvatel obce za rok. Z toho průměrný migrační přírůstek představoval 42 obyvatel a průměrný přirozený přírůstek 10 obyvatel. Vzhledem k výhodné poloze obce v zázemí města Brna lze přírůstek nových obyvatel očekávat i do budoucna.

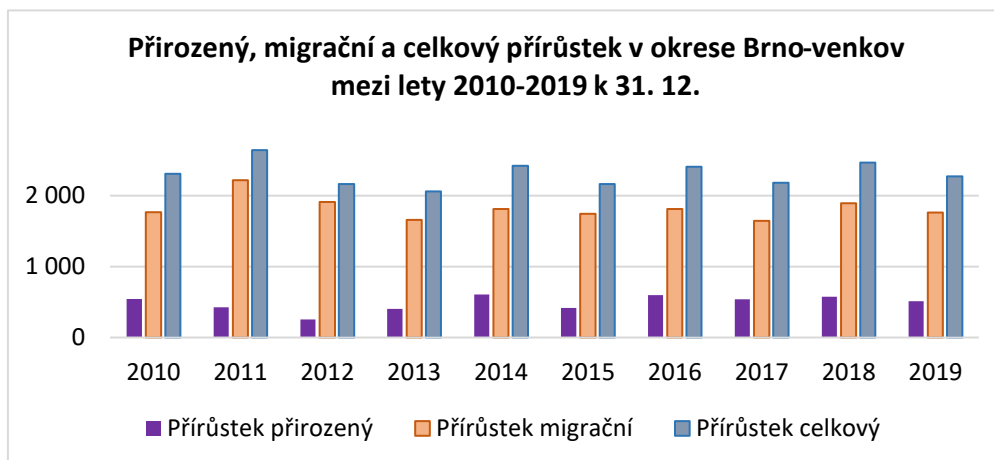


Obrázek 4 Přirozený, migrační a celkový přírůstek v obci Popůvky mezi lety 2000-2019 k 31. 12.

Zdroj: www.czso.cz; vlastní zpracování



Ve srovnání s okresem Brno-venkov, kde je počet nově přistěhovaných v posledních letech více méně stabilní, vykazují Popůvky opačný trend, kdy se počet obyvatel přistěhovaných obyvatel snižuje a počet narozených začíná být stabilní. To opět může být zapříčiněno stěhováním mladých rodin do obce a s tím související zvyšující se porodností.



Obrázek 5 Přirozený, migrační a celkový přírůstek v okrese Brno-venkov mezi lety 2010-2019 k 31. 12.
Zdroj: www.czso.cz; vlastní zpracování

Dle věkové struktury v obci převažuje počet ekonomicky aktivních obyvatel ve věkové skupině 15–64 let tj. 65 % z celkového počtu obyvatel (k 31. 12. 2019). Počet dětí do 14 let (23 %) převyšuje počet seniorů ve věku 65 let a více (12 %). Přes navyšování počtu obyvatel je věková struktura v posledních pěti letech téměř neměnná. Obyvatelstvo v obci Popůvky lze považovat za celkově mladší. V porovnání s okresem Brno-venkov pozorujeme vyšší podíl počtu obyvatel ve věkové kategorii 0-14 let, kdy je tento o 5 procentních bodů vyšší v porovnání s průměrem ve zmíněném okrese. To opět potvrzuje trend, kdy se do obce stěhují mladší lidé a zakládají v obci rodiny. Dle již uvedeného lze v Popůvkách do budoucna očekávat nárůst počtu narozených dětí. Přesto, že se věková struktura nemění, s nárůstem počtu obyvatel celkově roste i počet seniorů žijících v obci.

Tabulka 2 - Věková struktura obyvatel obce Popůvky mezi lety 2015–2019 k 31.12.

Věková kategorie	Popůvky				
	2015	2016	2017	2018	2019
0–14 let	348	361	370	383	380
15–64 let	1 010	1 010	1 025	1 047	1 070
65 let a více	146	161	170	178	191
Obyvatel celkem	1 504	1 532	1 565	1 608	1 641

Zdroj: www.czso.cz; vlastní zpracování

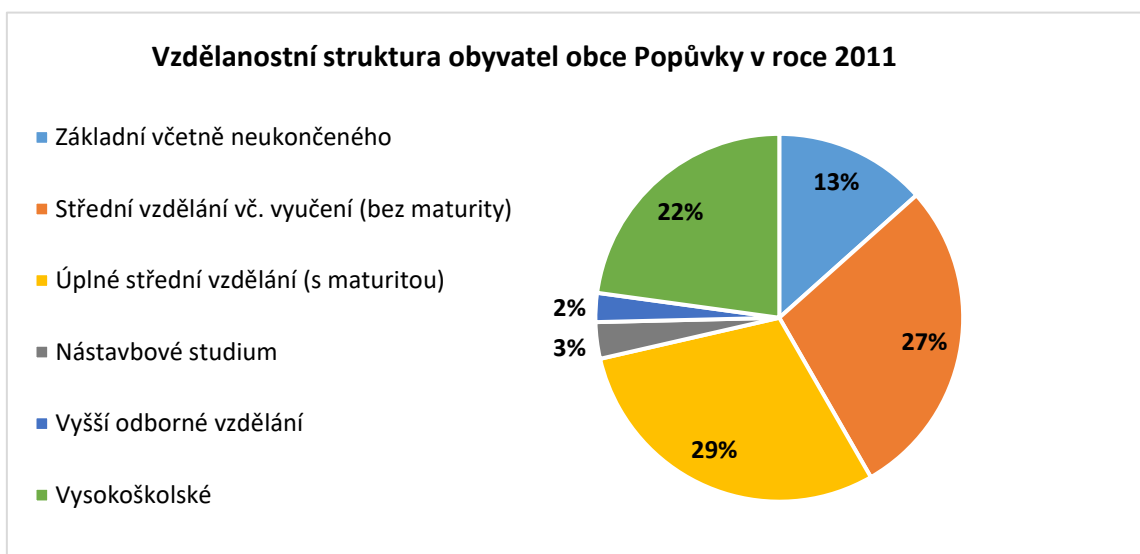
Tabulka 3 - Věková struktura obyvatel obce Popůvky a okresu Brno-venkov mezi lety 2015–2019 k 31.12. v %

Věková kategorie	Popůvky					Brno-venkov				
	2015	2016	2017	2018	2019	2015	2016	2017	2018	2019
0–14 let	23 %	24 %	24 %	24 %	23 %	17 %	17 %	18 %	18 %	18 %
15–64 let	67 %	66 %	65 %	65 %	65 %	65 %	65 %	64 %	64 %	63 %
65 let a více	10 %	11 %	11 %	11 %	12 %	17 %	18 %	18 %	18 %	18 %

Zdroj: www.czso.cz; vlastní zpracování



Poslední známé údaje o vzdělanostní struktuře obyvatel obce pochází ze Sčítání lidí, domů a bytů z roku 2011 (dále také jen „SLDB“). V roce 2011 měla převažující část obyvatel Popůvek ve věku 15 let a více ukončeno středoškolské vzdělání, konkrétně se jednalo o 615 obyvatel, tedy 56 % občanů. Z toho 300 obyvatel dosáhlo středního vzdělání s vyučením a 315 obyvatel úplného středního vzdělání s maturitou. Dále lze pozorovat vyšší počet obyvatel s vysokoškolským vzděláním (tj. 242 obyvatel) než počet obyvatel se vzděláváním základním, tj. 142 obyvatel. Přestože v roce 2011 převážná většina obyvatel Popůvek dosáhla vzdělání středního, zaznamenáváme značné procento obyvatel se vzděláváním vysokoškolským. Z tohoto důvodu je možné očekávat nárůst obyvatel se vzděláním vyšším než středoškolským, neboť se v současné době úroveň dosaženého vzdělání obyvatel zvyšuje. Dalším z důvodů je blízkost města Brna, kde sídlí mnoho univerzit a lidé po studiích mnohdy zůstávají ve městě či jeho okolí.



Obrázek 6 Vzdělanostní struktura obyvatel obce Popůvky v roce 2011

Zdroj: www.czso.cz; vlastní zpracování

Sociální situace

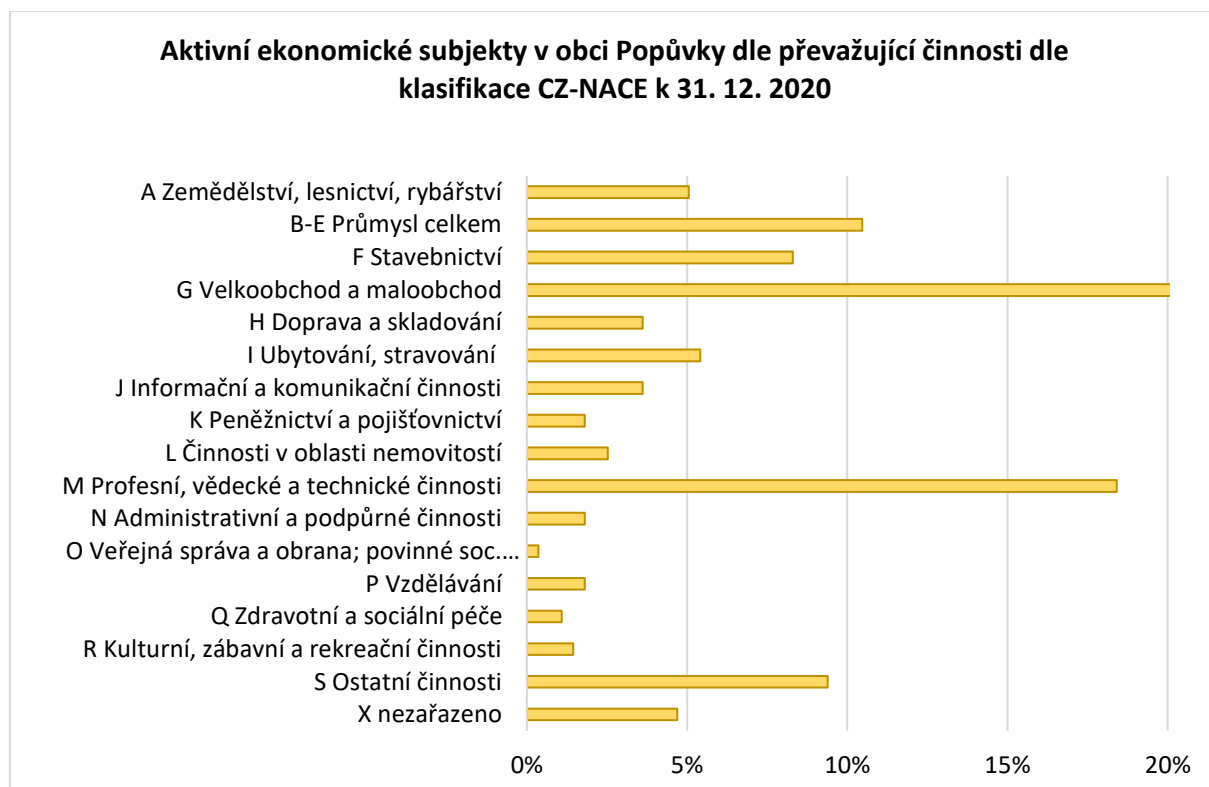
Dle SLDB se v roce 2011 k jiným národnostem než české či moravské přihlásilo pouze 39 obyvatel z celkového počtu 1 371 obyvatel. Konkrétně 30 obyvatel k národnosti slovenské, 7 obyvatel k národnosti ukrajinské, 1 obyvatel k národnosti polské a 1 obyvatel k národnosti romské. Zastoupení národností na území obce v roce 2011 bylo nepatrné a nedá se hovořit o významné národnostní menšině žijící na území obce. Na katastru obce se nenalézají žádná tzv. sociálně vyloučená lokalita.



1.3 Hospodářství a situace na trhu práce

Podnikatelské prostředí

V Popůvkách je k 31. 12. 2020 registrováno 439 podnikatelských subjektů, z toho 277 subjektů vykazuje aktivitu. Jedná se především o podnikající fyzické osoby, které z celkového počtu aktivních subjektů představují 71 %, tj. 198 subjektů. Tyto osoby převážně podnikají na základě živnostenského oprávnění. 1 z těchto subjektů je dále registrován jako zemědělský podnikatel. Zbývajících 29 % ekonomicky aktivních subjektů představují právnické osoby v podobě obchodních společností a akciových společností.



Obrázek 7 Aktivní ekonomické subjekty v obci Popůvky dle převažující činnosti dle klasifikace CZ-NACE k 31. 12. 2020
Zdroj: www.czso.cz; vlastní zpracování

Aktivní ekonomické subjekty v roce 2020 vykazují činnosti zejména v následujících oblastech dle klasifikace ekonomických činností (CZ-NACE¹): G Velkoobchod a maloobchod – 56 subjektů, tj. 20 % ekonomicky aktivních subjektů, M Profesionální, vědecké a technické činnosti – 51 subjektů, tj. 18 % ekonomicky aktivních subjektů, B-E Průmysl – 29 subjektů, tj. 10,5 % ekonomicky aktivních subjektů, S Ostatní činnosti – 26 subjektů, tj. 9 % ekonomicky aktivních subjektů či F Stavebnictví – 23 subjektů, tj. 8 % ekonomicky aktivních subjektů. Na katastrálním území obce se nachází dvě významné průmyslové zóny – obě mezi silnicí Vintrovna a dálnicí D1, přičemž jsou odděleny ulicemi Chaloupky a Nová.

¹ NACE je standardní klasifikací ekonomických činností Evropské unie. NACE tedy dělí ekonomické činnosti (oblast ekonomických činností) tak, že každé statistické jednotce, tj. každému ekonomickému subjektu, který vykonává nějakou ekonomickou činnost, lze přiřadit kód NACE.



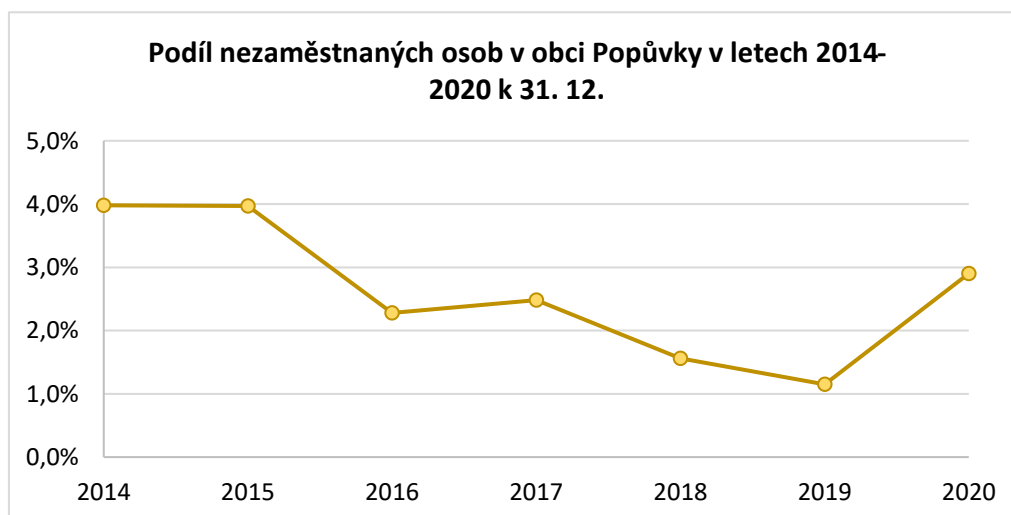
Vysoký počet ekonomických subjektů působících na území obce lze přisuzovat blízkosti města Brna, kdy obec těmto subjektům poskytuje vhodné zázemí pro jejich činnost – blízkost velkého města i dálnice D1.

K významnějším zaměstnavatelům na území obce se například řadí: **TIERRA VERDE s.r.o.** – drogerie a kosmetika; **MILT s.r.o.** – příčky a stěny; **POWERBRIDGE spol. s r.o.** – energetická zařízení a služby; **T.E.A. TECHNIK s.r.o.** – dodávky strojních komponentů; **ROBUR, s.r.o.** – dodávky a prodej tepelných čerpadel/ vytápěcích jednotek/ chladičů; **DISTRIMO s.r.o.** – distribuce lepící techniky; **HOLWEKA s.r.o.** – dodávky náradí a nástrojů; **DMOTO s.r.o.** – motorky; **VELSBIKE s.r.o.** – prodej jízdních kol a příslušenství; **ENBRA, a.s.** – energetika; **BORGA s.r.o.** – výstavba hal; **OKNA HNED** – prodej oken a dveří; **PALA, s.r.o.** – kancelářská technika; **Liebherr-Stavební stroje CZ s.r.o.** – stavební stroje; **Budějovický Budvar, n. p.** – distributor Budějovického Budvaru pro oblast Brno; **ITALINOX s.r.o.** – nerezové materiály; **JAPO – transport s.r.o.** – doprava/ přeprava; **AUTOGARD spol. s r.o.** – parkovací systémy; **CZECH STYLE, spol. s r.o.** – dodávky pneumatik; **MOTIP DUPLI s.r.o.** – dodávky barev; **HUTIRA – BRNO, s.r.o.** – plynárenství, vodárenství, průmysl a jiní.

Z pohledu podnikatelů je informovanost o jejich aktivitách ze strany obce dostatečná a spolupráce s obcí je pro některé z nich důležitá. Zároveň podmínky pro svoji činnost v obci považují za dostatečné. Obyvatelé Popůvek naopak na rozvoji podnikání v obci velký zájem nemají, nepodporují výstavby velkých podnikatelských objektů a průmyslových zón, které narušují ráz obce a její okolí. Jsou spíše pro podporu místních podnikatelů a komerčních služeb, které slouží samotným obyvatelům obce.

Trh práce

K 31. 12. 2020 v obci žije 1 070 ekonomicky aktivních obyvatel². Podíl nezaměstnaných osob³ v Popůvkách v období mezi lety 2014 a 2019 klesl z 4,0 % na 1,2 %. Vyšší podíl nezaměstnaných osob v roce 2014 (celkem 38 nezaměstnaných) je přisuzován trendu, kdy byla celková nezaměstnanost v souvislosti s celosvětovou ekonomickou krizí od roku 2008 vyšší. Od roku 2014 pozorujeme pokles a podíl nezaměstnaných osob je v roce 2019 na minimální hodnotě 1,2 %, tj. 12 nezaměstnaných osob. K 31. 12. 2020 můžeme sledovat nárůst podílu nezaměstnaných osob na hodnotu 2,9 % (31 nezaměstnaných), což lze přisuzovat dopadům pandemické krize z roku 2020.



Obrázek 8 Podíl nezaměstnaných osob v obci Popůvky v letech 2014-2020 k 31. 12.

Zdroj: www.czso.cz; vlastní zpracování

² Ekonomicky aktivní obyvatelstvo – obyvatelé ve věku 15–64 let

³ Podíl nezaměstnaných osob – ukazatel od ledna roku 2013 nahrazující ukazatel registrované míry nezaměstnanosti v ČR. Vyjadřuje podíl dosažitelných uchazečů o zaměstnání ve věku 15–64 let ze všech obyvatel ve stejném věku.



Navýšení podílu nezaměstnaných osob k 31. 12. 2020 pozorujeme i v ORP Šlapanice, kdy vykazuje stejnou hodnotu jako v obci Popůvky, tedy 2,9 %.

Tabulka 4 Podíl nezaměstnaných osob v ORP Šlapanice v letech 2014-2020 k 31. 12.

ORP Šlapanice							
Rok	2014	2015	2016	2017	2018	2019	2020
Podíl nezaměstnaných osob	5,0 %	4,0 %	3,3 %	2,5 %	2,0 %	1,9 %	2,9 %

Zdroj: www.czso.cz; vlastní zpracování

Z důvodu vysokého zastoupení firem na území obce nabízí pracovní příležitosti také lokální zaměstnavatelé. Většina obyvatel dále vyjíždí za prací do větších měst v okolí (především města Brna). Dle SLDB 2011 z celkového počtu 533 vyjíždějících pak 74 % obyvatel vyjíždělo za prací a 26 % občanů vyjíždělo do škol. Do jiného okresu kraje (zejména Brna-města) pak za prací vyjíždělo celkem 79 % ze všech vyjíždějících za prací.



1.4 Infrastruktura

Technická infrastruktura

Dodávka vody v obci je zajištěna veřejným vodovodem, na který je napojeno cca 90 % domů. Nízký podíl obyvatel je závislý na vlastních studnách. Vodovod v Popůvkách je majetkem Svazku VaK Ivančice a je provozován společností VAS a.s. divize Brno – venkov, provozní středisko Rosice. Obec je zásobena pitnou vodou ze skupinového vodovodu Střelice – Troubsko – Popůvky, jehož zdrojem je jímací území Střelice – Benzina. Dále bylo provedeno napojení na vodovodní soustavu Březová II, jako odbočka z přivaděče v úseku vodojem Bosonohy – vodojem Nebovidy, do vodojemu Střelice. Vodárenská soustava Březová II, Vířský oblastní vodovod je využíván jako doplňkový zdroj. Stav vodovodů a vodovodních přípojek podléhá kontrole a vykazuje vyhovující stav. Voda rozváděná v obci je zdravotně nezávadná a vyhovující pro pití dle ČSN⁴.

V letech 2014-2015 byla v obci vybudována gravitační splašková kanalizace, kterou jsou odpadní vody odváděny do jihovýchodní části obce, kde jsou zaústěny do kanalizačního sběrače. Ty jsou dále odváděny do kanalizační sítě obce Troubsko a navazující stokovou sítí přes Ostopovice do kanalizační sítě města Brna a k čištění v ČOV⁵ v Modřicích. Vzhledem ke konfiguraci terénu je stoková síť doplněna o 5 čerpacích stanic s výtlačky, kterými jsou odpadní vody čerpány do gravitační části kanalizace. Provozovatelem kanalizace je Vodárenská akciová společnost a.s. Na splaškovou kanalizaci je napojeno cca 89 % domů.

Stav kanalizace v obci je vyhovující, probíhají průběžné rekonstrukce a opravy. S těmi občas souvisí propadlé komunikace/ chodníky. Obec plánuje dostavbu nové splaškové kanalizace v délce asi 1,1 km v průmyslové oblasti obce pro odvedení odpadních vod z lokality při ul. Vintrovna.

Další část inženýrských sítí představuje plynovod, na který je napojeno cca 80 % domů. Obec v současné době neplánuje rozšíření stávající sítě plynovodu. Kapacita vedení elektrické energie je rovněž vyhovující, napojeny jsou téměř všechny domácnosti.

Pokrytí internetem v Popůvkách je zprostředkováno prostřednictvím kabelového internetu. V blízkém okolí obce dále působí několik poskytovatelů internetového připojení, občané si tedy mohou zvolit vhodný způsob internetového připojení.

Kapacity technické infrastruktury v obci je vždy nutné řešit v souvislosti s novou výstavbou.

Dopravní infrastruktura

Přes centrální část katastru obce od západu k východu prochází dálnice D1. Ta zastavěnou část obce pomyslně rozděluje na 2 části. Nejbližší nájezd na D1 – Kývalka je od obce vzdálen přibližně 4 km, druhý nájezd na D1 se nachází kousek od obce Ostopovice. Dálnice D1 představuje hlavním zdroj poléťavého prachu a hluku na území obce. Vybudované protihlukové stěny se snaží hluk odrážet, přesto nejsou vždy dostačující. V případech, kdy se na dálnici tvoří kolony, mnozí řidiči sjedou na silnici č. 602 (ul. Vintrovna) a využívají obec jako objízdné místo, což přináší další zatížení obce silničním provozem.

Souběžně s dálnicí D1 vede silnice II. třídy č. 602 vedoucí z Bosonoh směrem na Jihlavu. Silnice č. 602 je páteřní komunikací přes obec pro cestu do města Brna. Jedním z největších problémů v obci je zejména hustý silniční provoz na této komunikaci – průjezd obcí vč. kamionové dopravy, se kterou souvisí nedodržování povolené rychlosti, nebezpečné přecházení komunikace, zvýšená hlučnost a

⁴ ČSN – České technické normy

⁵ ČOV – Čistička odpadních vod



prašnost. Nejvíce obyvatel Popůvek sužuje nebezpečný přechod na křižovatce ulic Vintrovna/Chaloupky. Obec má snahu zde vybudovat světelnou křižovatku, která by snížila rychlost průjezdu obcí a zároveň zabezpečila bezpečnější přecházení této komunikace.

Od křižovatky na Vintrovně směrem do staré zastavby Popůvek až do Troubska se táhne silnice III. třídy č. 3947. Silnice III. třídy je ve správě Jihomoravského kraje, respektive spadá do kompetencí Správy a údržby silnic JmK. Zbytek silnic tvoří místní komunikace, které jsou ve správě obce – jedná se o 4,8 km komunikací, z toho 1,2 km vyžaduje rekonstrukci.

Chodníky v obci prochází postupnými rekonstrukcemi. Rekonstrukci v současnosti vyžaduje 2,8 km chodníků. Místní nejvíce postrádají chodník podél silnice č. 602 od zastávek směrem k průmyslovým zónám a na mostku přes Augšperský potok. Dále se jedná o absenci míst pro přecházení a přechodů pro chodce.

Na území obce Popůvky se nenachází žádná cyklostezka oddělená od automobilové a motocyklové dopravy. Územím obce prochází pouze jedna značená cyklotrasa, která vede z Troubska přes starou zastavbu směrem k rybníkům, zde však provoz od automobilové a motocyklové dopravy oddělen není. Od rybníků dále cyklotrasa pokračuje lesem až k Masarykovu okruhu. Část trasy vedoucí lesem byla v roce 2020 zpevněna. Jiné napojení pro cyklistickou dopravu na okolní obce není. Občané by uvítali vybudování cyklostezek a turistických tras na území obce a jejich propojení s okolními obcemi – z důvodu bezpečného pohybu v samotných Popůvkách a jejich okolí.

Dopravní obslužnost

Obec Popůvky je součástí Integrovaného dopravního systému Jihomoravského kraje. V obci se nachází dvě autobusové zastávky – Popůvky, Náves a Popůvky, Vintrovna – obě v tarifním pásmu 410. Autobusové spojení je v obci zajištěno prostřednictvím linek číslo: 51 (Brno, Zoologická zahrada – Popůvky – Brno, Ústřední hřbitov), 401 (Litostrov – Popůvky – Brno, Starý Lískovec), 402 (Veverské Knínice – Popůvky – Brno, Starý Lískovec) a 403 (Troubsko – Popůvky), která jedí pouze v neděli.

Železniční trať obcí neprochází, proto zde vlaková doprava není uvedena. Nejbližší železniční stanice se nachází ve vedlejších obcích Střelice a Troubsko.

Odpadové hospodářství

Svoz komunálního i tříděného odpadu zajišťuje svozová firma SUEZ CZ a.s. Svoz směsného komunálního odpadu v obci probíhá 1x týdně. Obyvatelé Popůvek mají možnost třídit odpad prostřednictvím tříděného sběru odpadu – plast, papír, sklo, bioodpad a textil. Svoz tříděného odpadu probíhá rovněž 1x týdně. Velkoobjemový odpad je svážen obcí 2x ročně. Obyvatelé z Popůvek se přimlouvají za častější svoz odpadů (i v chatové oblasti), a to zejména bioodpadu v sezóně či za navýšení počtu všech kontejnerů v obci, které jsou často plné.

V katastru obce se dále nenalézá žádný velký zdroj znečištění či skládka. Pracovníci údržby se snaží zachovat co nejčistější prostředí obce, což občané velmi chválí. Problém někteří vidí v majitelích psů, kteří po svých mazlíčcích neuklízejí exkrementy. K hromadění menšího nepovoleného množství odpadu občas dochází v odlehlých částech katastru (turisté apod.), situace se však každým rokem zlepšuje díky uvědomělým občanům i akcím typu „Uklidme Česko“ apod.



Veřejná prostranství v obci

Obec průběžně pořizuje techniku pro zabezpečení údržby veřejných prostor a zeleně v obci. Snahou obce je postupně veřejná prostranství a zeleň rekultivovat – např. se se jedná o novou výsadbu, čištění potoků apod. Obyvatelům Popůvek však v zastavěných částech obce veřejná zeleň/ zelené plochy či park chybí. Další výsadbu a údržbu veřejné zeleně podporují, ve vybraných částech obce doporučují rozmístit venkovní mobiliář.

Územní plán

Aktuálně platný územní plán obce má obec zpracován z roku 2009. Z důvodu neaktuálnosti územního plánu obec v současné době zpracovává územní plán nový. Obec v současné době neplánuje komplexní pozemkové úpravy.



1.5 Občanská vybavenost a služby

Bydlení

V současné době se na území obce nachází 440 rodinných domů a 3 bytové domy. Převládajícím typem je tedy rodinný dům, dále se jedná o bytové domy a ostatní budovy. O výstavbu rodinných domů v obci je velký zájem – o stavební povolení k výstavbě rodinného domu občané žádají v průběhu celého roku, v roce 2020 se jednalo o cca 20 žadatelů. Samotná obec nevlastní žádné obecní byty ani pozemky dle územního plánu k výstavbě domů/bytů určené. V katastru obce se také nachází rozsáhlá chatová oblast s celkovým počtem 453 rekreačních objektů. Jedná se o významnou část obce, někteří obyvatelé zde mají nahlášeno i trvalé bydliště.

V posledních letech se v obci rozšířila developerská výstavba rodinných a bytových domů, která vytváří tlak na rozšiřování ploch určených k zástavbě. Dle průzkumů jsou občané proti odkupu pozemků developery a jejich následnému dalšímu prodeji. Rovněž nepodporují výstavbu průmyslových hal a zón. Místní podporují pouze výstavbu rodinných domů na pozemcích k tomu určených – zachování venkovského charakteru obce.

Školství a vzdělávání

Předškolní vzdělávání v obci zajišťuje Mateřská škola Popůvky, příspěvková organizace, Brno-venkov. Budova školky se nachází na ulici Školní nedaleko základní školy. Mateřská škola disponuje 2 třídami. Současná kapacita mateřské školy je 56 dětí, k 30. 9. 2020 školku navštěvovalo 48 dětí. Celou školku obklopuje zahrada vybavená herními prvky.

Základní škola Popůvky, příspěvková organizace, Brno-venkov je malotřídní základní školou, která zahrnuje pouze 1. stupeň vzdělávání, a to pro žáky 1. až 4. třídy. Od páté třídy žáci musí navštěvovat jiné školy v okolí. Kapacita základní školy je 48 žáků, přičemž jsou rozděleni do dvou tříd a výuka několika ročníků probíhá současně. K 30. 9. 2020 školu navštěvovalo 36 žáků. Při škole dále funguje tělocvična, školní družina a školní jídelna přistavěná v roce 2014, která je určena pouze pro výdej jídla. Jídlo je dováženo z ZŠ Vejrostova v Brně. Hřištěm škola nedisponuje a využívá blízké hřiště TJ Sokola Popůvky. Základní škola i mateřská škola v Popůvkách v posledních letech prošly rekonstrukcí.

Kapacita škol vzhledem k velikosti obce není dostatečná a nemohou je navštěvovat všechny děti a žáci z Popůvek. Z tohoto důvodu mnoho rodičů volí pro své děti již od mateřské školy brněnské školy, a to často s ohledem na logistiku, kdy své děti vozí do školy, kterou mají po cestě do zaměstnání. Kapacity škol v Popůvkách byly snižovány z důvodu historicky nízké porodnosti a stěhování se mladých rodin do města Brna. Tento trend však během posledních dvou dekad nahrazuje trend suburbanizace, kdy se rodiny stěhují do obcí v zázemí velkých měst a požadují zde dostatečné kapacity občanské vybavenosti včetně předškolního a základního vzdělání.

V Popůvkách se nenachází žádná střední škola, z důvodu blízkosti města Brna je však nabídka středoškolských oborů dostupná a široká.

Zdravotnictví a sociální péče

Zdravotní a lékařské služby přímo v obci poskytovány nejsou. Nejbližší zdravotní středisko se nachází v obci Troubsko – ordinace praktického lékaře, pediatra a zubaře. Lékárna se v obci rovněž nenachází, nejbližší lékárna je opět v Troubsku. Díky dobré dopravní dostupnosti obyvatelé Popůvek dále lékařské služby využívají přímo ve městě Brně – v jeho blízkých městských částech či v Rosicích.



V obci se nenachází žádné pobytové ani ambulantní zařízení sociálních služeb. Občané mohou využít služeb blízké Oblastní charity Rajhrad, která poskytuje i terénní služby. Pečovatelství domy se nachází v blízkých Rosicích, Střelících či městě Brně. Obec nevlastní žádné sociální byty.

Vybavení komerčními službami

V Popůvkách se nachází jedna menší prodejna s potravinami a smíšeným zbožím patřící k maloobchodní síti Brněnka. Žádná další provozovna se smíšeným zbožím a zbožím denní potřeby se v obci nenachází. Z důvodu širokého zastoupení firem na území obce je zde velké zastoupení specializovaných prodejen (např. jízdni kola apod.), přesto občané Popůvek postrádají další prodejny se zbožím denní potřeby, a to zejména – potraviny a smíšené zboží, pekárnu, lékárnou a také bankomat. Dále zde své podnikatelské aktivity vykonávají drobní živnostníci např.: autoservis, kosmetický salon, cukrářka, tesař a jiní drobní podnikatelé, poskytující služby ať již místním obyvatelům nebo lidem z okolí.

Občané dále mohou navštívit 1 restauraci, 2 hospůdky (na hřišti a u rybníků) a kavárnu. V obci se rovněž nachází 2 penziony – Jaroš a Vintrovna. Ubytování v Popůvkách dále nabízejí soukromí ubytovatelé prostřednictvím serverů nabízejících ubytování.

Samostatná pošta v obci nepůsobí, obec spadá pod pobočku České pošty (pošta Partner) v Troubsku, která rovněž obsluhuje i obec Omice. Pošta spadá pod řídicí pobočku Pošta Brno 25 (Osová, Starý Lískovec). Obecní policie v obci svoji činnost nevykonává, Popůvky spadají do působnosti Policie České republiky Obvodní oddělení Rosice.

Nabídka komerčních služeb v Popůvkách není rozsáhlá – vzhledem k velikosti obce a blízkosti města Brna, kde je vysoká úroveň a konkurence nabízených služeb, je pro obec rozšíření sortimentu služeb mnohdy obtížně realizovatelné.

Kultura

V průběhu celého roku se v obci koná řada kulturních a sportovních akcí pro širokou veřejnost. K tradičním kulturním událostem lze zařadit každoročně pořádané Mladé hody, Babské hody, masopust, vánoční jarmark s rozsvěcením vánočního stromu, mikulášská nadílka nebo den dětí. Občané mohou navštívit i další akce např. obecní ples, dětské maškarní karnevaly, vítání jara, letní zábavy, rozloučení s prázdninami apod. Ke sportovním akcím se řadí např. sportovní odpoledne, různé sportovní turnaje sokola apod. Obyvatelé Popůvek se dále mohou zúčastnit četných zájezdů – např. zahraniční vánoční trhy, návštěvy termálů, výstavy květin apod. Na organizaci mnohých společenských událostí se podílí samotná obec ve spolupráci s místními spolky. Přehled spolků vykonávající činnost v obci je uveden v následující podkapitole.

Kulturní a sportovní akce se konávají zejména na fotbalovém hřišti a u hospůdky u rybníků. Jedná se zejména o venkovní akce. V roce 2020 obec dále zrekonstruovala dílnu pod obecním úřadem, ze které vybudovala klubovnu pro skautský oddíl Popůvky. Přesto se v obci nenachází žádný kulturní dům/ sál či sportovní a společenská hala, kterou obyvatelé Popůvek v obci postrádají. Z tohoto důvodu spolky a obec pořádají různé akce či plesy v kulturních prostorech v Brně-Bosonohách.

Obec spadá pod Římskokatolickou farnost Troubsko. Pravidelné bohoslužby se konají ve farním kostele v Troubsku – kostel Nanebevzetí Panny Marie. K památkám na území obce Popůvky se řadí kaple sv. Jana Nepomuckého, kříž před touto kaplí, pomník Wilhelma Puttika – významného rodáka Popůvek, pamětní deska obětem 1. světové války či smírčí kámen v lese na Krátkém kopečku.



Obyvatelé Popůvek dále mohou využít služeb obecní knihovny, která se nachází v budově obecního úřadu.

Spolková činnost a sport

Zázemí pro spolkovou a sportovní činnost v obci tvoří fotbalové hřiště sokola, tenisové kurty a tělocvična v základní škole. Fotbalové hřiště je hojně využíváno sokolem pro jeho činnost i volnočasové aktivity dětí i dospělých. V roce 2020 byla obci schválena dotace na výstavbu nových fotbalových kabin u fotbalového hřiště, s jejichž realizací již obec započala. Tenisové kurty rovněž využívá sokol i široká veřejnost. V tělocvičně v budově základní školy se koná řada cvičení pro děti i dospělé.

Další možnosti nabízí soukromý revír rybník Popůvky, který slouží pro sportovní rybaření. Okolí rybníků je oblíbeným místem k rekreaci a procházkám nejen místních, ale i chatařů a návštěvníků z okolí.

Mimo výše zmíněnou **TJ Sokol Popůvky** v obci působí i další organizace a spolky nabízející a organizující volnočasové aktivity. Jedná se např. o **skautský oddíl Popůvky**; **Popovskou chasu** – tradiční taneční soubor, který se zároveň stará o tradiční popovský kroj; **Popovskou omladinu**; **Spolek dam a žen z Popůvek**; **Cvičení a jóga Popůvky**. V obci dále působí **sbor dobrovolných hasičů**.

Cestovní ruch

Obec Popůvky návštěvníkům může nabídnout zejména výlety do okolní přírody a lesů, které jsou protkány turistickými trasami. V okolí obce se nachází chráněná území – Přírodní park Bobrava, Přírodní památka Augšperský potok či Přírodní rezervace Bosonožský hájek. Do Přírodního parku Bobrava zasahuje zalesněný jižní výběžek katastru obce. Samotný přírodní park je hojně navštěvovaný jak pěšími, tak cyklisty – údolím Bobravy vede naučná cyklotrasa o celkové délce 42,7 km. Na celé trase návštěvníci míjejí několik starých mlýnů a jiných vodních děl ležících na říčce Bobravě. Dále se jedná o cyklotrasu vedoucí z Troubska okolo Popovských rybníků, kolem autodromu až na Brněnskou přehradu. Zejména sportovní rybáře přitahují rybníky určené pro sportovní rybolov. Návštěvníci se také mohou zúčastnit výše zmíněných kulturních akcí pořádaných v obci.

V neposlední řadě je na místě zmínit blízkost Autodromu Brno – Masarykova okruhu, kde se až do roku 2019 pořádala motocyklová Velká cena České republiky, která lákala návštěvníky z České republiky i celé Evropy. Na Masarykovu okruhu se v průběhu roku koná řada dalších akcí a závodů.



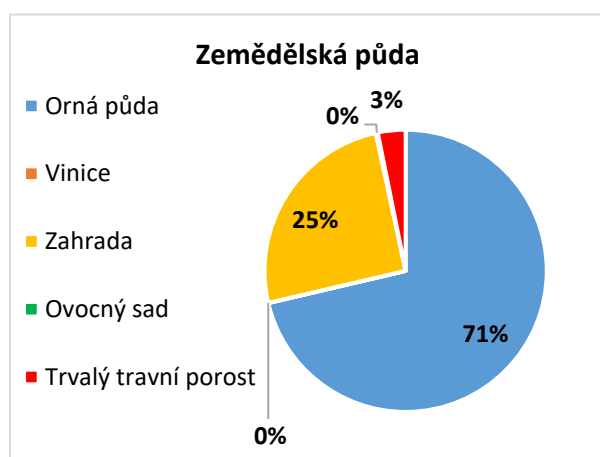
1.6 Životní prostředí

Půdní fond

Popůvky se nachází na pomezí významných geomorfologických provincií – České vysočiny a Západních Karpat, kde se rozprostírají na pomezí Bobravské vrchoviny. Okolní krajina obce je z velké části zalesněná, zbývající je významně ovlivněna lidskou činností – zemědělská a průmyslová činnost.

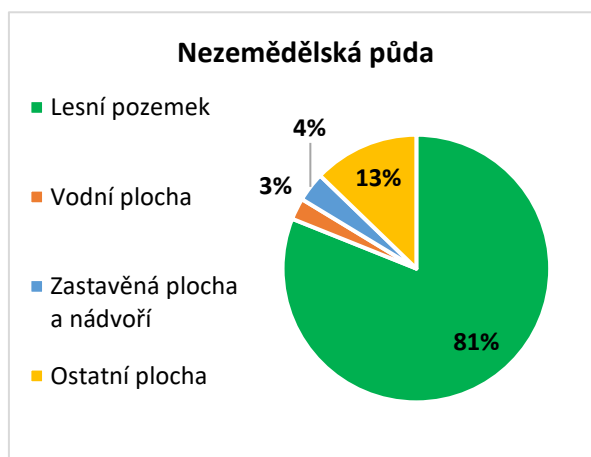
Z celkové výměry pozemků 745,67 ha tvoří zemědělská půda 29 %, tj. 218,67 ha, a nezemědělská půda 71 % všech pozemků (527,00 ha). Ze zemědělské půdy pak představuje 156 ha (71 %) půda orná, dále 55 ha zahrady (25 %) a zanedbatelnou část trvalé travní porosty a ovocné sady. Půdy na území obce patří převážně k bonitně nejcenějším půdním typům s nadprůměrnou produkční schopností. Převažuje zde půdní typ černozem/hnědozem a půdní druh hlinitý. Půdy v katastru obce lze označit za náchylnější k větrné erozi a potenciálně i vodní erozi zemědělských půd.

Z nezemědělské plochy tvoří 427 ha (81 %) lesní pozemky, což dokládá vysoké procento zalesnění území katastru obce. 13 % nezemědělské půdy tvoří ostatní plochy (67 ha), zastavěné plochy a nádvoří 4 % (18 ha) a vodní plochy zabírají plochu 13,7 ha. Obec vlastní obecní les o celkové výměře 19,8 ha. V posledních letech byla obec v tomto lese nucena z důvodu kůrovcové kalamity přistoupit k likvidaci stromů napadených kůrovcem. Dřevo bylo prodáno občanům na topení. Obec dále plánuje výsadbu nových malých sazenic na holiny, které je nutné osadit.



Obrázek 9 Struktura zemědělské půdy v obci Popůvky v roce 2019

Zdroj: www.czso.cz; vlastní zpracování



Obrázek 10 Struktura nezemědělské půdy v obci Popůvky v roce 2019

Zdroj: www.czso.cz; vlastní zpracování

Povodí a vodní toky

Katastr obce se řadí k úmoří Černého moře a povodí řeky Svratky. Jižním územím katastru Popůvek protéká Popůvský potok pramenící v okolí kopce Baba v Popůveckém lese. Do Popůvského potoka se v obci Troubsko vlévá druhý z potoků protékajících obcí – Augšperský potok. Augšperský potok pramení nedaleko Autodromu Brno. Kolem jednoho z ramen potoka se rozprostírá Přírodní památka Augšperský potok tvořící úzkou nivu se zamokřenými loukami. Augšperský potok dále v Popůvkách protéká Horním a Dolním rybníkem. Po soutoku obou potoků se tento nazývá Troubský potok, který se na katastru obce Střelice vlévá do říčky Bobrava.



Kvalita ovzduší

Na území obce je stav zhoršené kvality ovzduší. Hlavní zdroj znečištění v současnosti představuje silniční doprava – jako zdroj polétavého prachu v okolí hlavní silnice procházející obcí a rovněž z dálnice D1 a průmyslové zóny. Se zhoršenou kvalitou ovzduší souvisí zatížení obyvatel obce nadměrným hlukem, jehož zdrojem je právě zmíněná vysoká intenzita silniční dopravy. Vzhledem ke stále narůstajícímu zatížení silničních komunikací, zejména na ulici Vintrovna bude při nerealizaci příslušných opatření docházet ke zhoršování aktuálního stavu.

Okolí obce a chráněná území

V okolí obce se rozprostírají chráněná území – Přírodní park Bobrava, Přírodní památka Augšperský potok a Přírodní rezervace Bosonožský hájek. Přírodní park Bobrava se rozprostírá kolem stejnojmenné říčky Bobrava. Na území přírodního parku se nachází dvě maloplošná zvláště chráněná území – Střelický les a Střelická bažinka. Střelický les je přírodní památkou z důvodu ochrany teplomilné rostliny třemdavy bílé. Střelická bažinka je pak slatinnou loukou s mokřadem a typickými společenstvy fauny a flory.

Přírodní památka Augšperský potok rozprostírající se v severozápadních lesích tvoří úzkou nivu se zamokřenými loukami, na nichž lze nalézt vlhkomilné i mokřadní rostliny. Bosonožský hájek se nachází severovýchodně od obce. Bosonožský hájek tvoří území se zachovalým lesním porostem, zejména duby hostící množství chráněných a ohrožených druhů rostlin. Cesta mezi Bosonožským hájkem a chatovou oblastí Popůvek tvoří přirozenou hranici katastru obce.



1.7 Správa obce

Obecní úřad a kompetence obce

Obec je správním subjektem se základní působností a obecní úřad vykonává činnost pouze pro katastrální území obce Popůvky. V přenesené působnosti obec spadá pod obec s rozšířenou působností Šlapanice. Místně příslušným stavebním úřadem je stavební úřad Střelice a katastrálním úřadem katastrální úřad Brno-venkov. Popůvky dále spadají pod pověřená pracoviště finančního úřadu a úřadu práce Brno-venkov. Zřízenými organizacemi obce jsou:

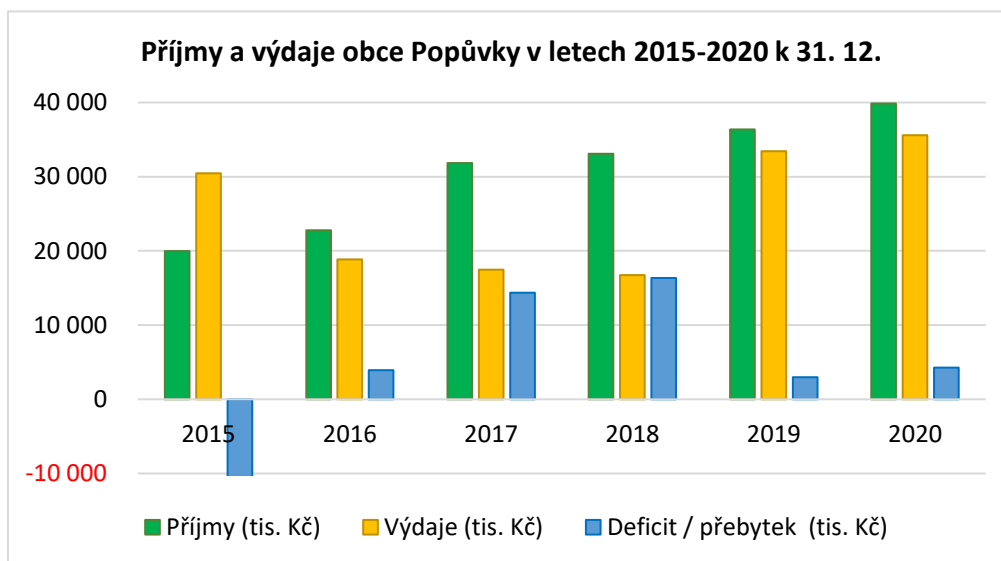
- Mateřská škola Popůvky, příspěvková organizace, Brno – venkov,
- Základní škola Popůvky, příspěvková organizace, Brno – venkov.

Zastupitelstvo obce má 15 členů. Zastupitelstvo pro období let 2018–2022 bylo zvoleno v rámci komunálních voleb uskutečněných v říjnu roku 2018. Obec dále zřizuje Finanční výbor zastupitelstva obce (3 členové) a Kontrolní výbor zastupitelstva obce (2 členové), jejichž členové jsou voleni ze členů zastupitelstva. Ze členů zastupitelstva je dále volena 5členná rada obce jejímiž členy jsou starostka, místostarosta a 3 radní. Poradními orgány rady obce jsou Kulturní komise a Komise stavební a rozvoje obce.

Obecní úřad Popůvky je jedním z kontaktních míst Czech Pointu, které umožňuje občanům vydat ověřené výstupy ze základních registrů systému státní správy.

Hospodaření a majetek obce

Během posledních 6 let je možné pozorovat stabilní navýšování příjmů obce. Mezi lety 2016 a 2017 došlo k nejvyššímu navýšení příjmu, a to o 9 mil. Kč. Jednalo se zejména o navýšení daňových příjmů obce. Ve sledovaném období obec hospodařila s přebytkovým rozpočtem, přičemž deficitu ve výši 10 mil. Kč dosáhla pouze v roce 2015. V roce 2015 byly příjmy obce nejnižší a zároveň realizovala projekty s vyšší finanční náročností např. rekonstrukce ulice Lesní či stabilizace Troubského potoka (viz tabulka níže).

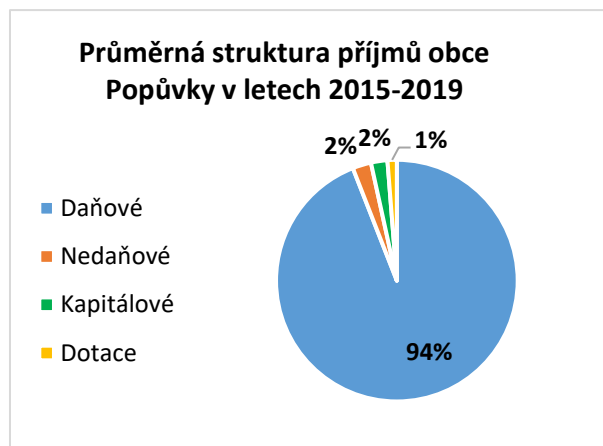


Obrázek 11 Příjmy a výdaje obce Popůvky v letech 2015–2020 k 31. 12.

Zdroj: monitor.statnipokladna.cz; vlastní zpracování

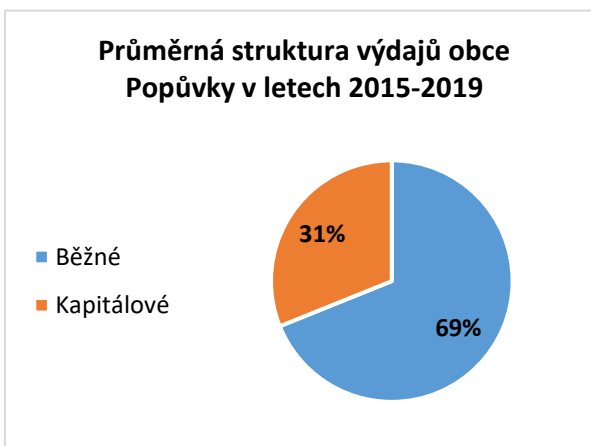


Nejvýznamnější složku příjmů obce každoročně představují příjmy daňové. Zbytek příjmů, které obec obdržela v letech 2015–2019 tvořily příjmy nedaňové, dotace a příjmy kapitálové. Výdaje pak během daného období tvořila složka běžných a kapitálových výdajů, kdy je možné pozorovat převis výdajů běžných nad kapitálovými. Obec tak více než polovinu svých peněžních prostředků vynakládá především na zajištění chodu obce, poté až na větší akce převážně investičního charakteru.



Obrázek 122 Průměrná struktura příjmů obce Popůvky v letech 2015–2019

Zdroj: monitor.statnipokladna.cz, vlastní zpracování



Obrázek 133 Průměrná struktura výdajů obce Popůvky v letech 2015–2019

Zdroj: monitor.statnipokladna.cz, vlastní zpracování

Projekty obce

V tabulce níže je uveden přehled významnějších projektů, které obec realizovala v letech 2015–2020.

Tabulka 5 - Projekty realizované na území obce Popůvky v letech 2015-2020

Předmět projektu	Náklady v Kč	Z toho dotace v Kč	Termín realizace
Rekonstrukce ulice Lesní	1 228 802,-	/	2015
Stabilizace Troubského potoka	1 511 824,-	/	2015
Chodník hřiště - ul. Školní	840 500,-	/	2016
Úprava Troubského potoka	1 667 703,-	/	2016
Modul schránek do chat	290 000,-	/	2017
Plocha pod schránkami	109 840,-	/	2017
Chodníky k rybníku	1 290 000,-	/	2017
Chodník ul. Náves	428 240,-	/	2018
Bezdrátový rozhlas	97 478,-	/	2018
Terénní úpravy plochy u hřiště	2 283 720,-	/	2019
Panelová cesta + úvoz chaty	5 500 000,-	/	2019
Vodojem nad hotelem	1 500 000,-	/	2019
Dopravní hřiště MŠ	503 000,-	/	2019
Úprava zahrady ZŠ	504 000,-	/	2019
Lávka přes Troubský potok	2 446 963,-	/	2020
Stavební a prostorová příprava kabin	1 820 000,-	/	2020

Zdroj: Dotazníkové šetření se starostkou obce



Bezpečnost a kriminalita

Na území obce není zvýšená míra kriminality. Nejčastěji se jedná o dopravní přestupky, vznikající většinou v souvislosti s dopravou napříč obcí a na dálnici D1, kdy řidiči nedodržují maximální povolené rychlostní limity. Popůvky nedisponují vlastní obecní policií a spadají do okrsku Policie České republiky obvodní oddělení Rosice.

Vnější vztahy a vazby

Obec Popůvky je od roku 2015 členem Místní akční skupiny Bobrava, z.s. Pod MAS Bobrava spadá území 13 obcí z okolí řeky Bobravy. Jedná se o spolek obcí, aktivních občanů, podnikatelů, neziskových organizací a dalších aktérů z území, mající za cíl společný rozvoj území. Obec dále spolupracuje se sousední obcí Troubsko v oblasti odpadového hospodářství.



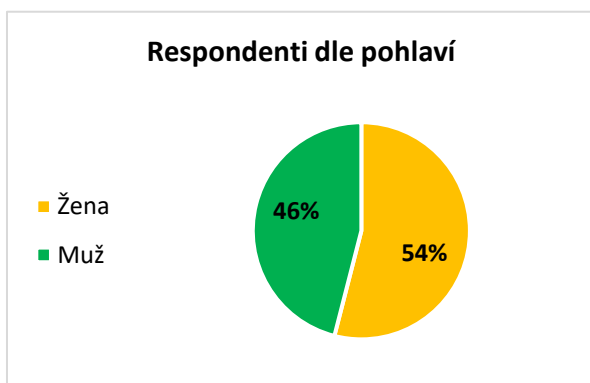
1.8 Názory veřejnosti, podnikatelů a nepodnikatelských subjektů

Součástí zpracování Programu rozvoje obce Popůvky bylo dotazníkové šetření mezi veřejností, podnikateli a nepodnikatelskými subjekty působícími v obci s cílem zachytit jejich názory a podněty pro budoucí rozvoj obce. Veřejnost, podnikatelé a nepodnikatelské subjekty působící v obci měli možnost vyplnit dotazníky on-line (odkaz byl umístěn na webových stránkách obce) a veřejnost také v tištěné podobě, kdy dotazníky byly distribuovány do všechny domácnosti.

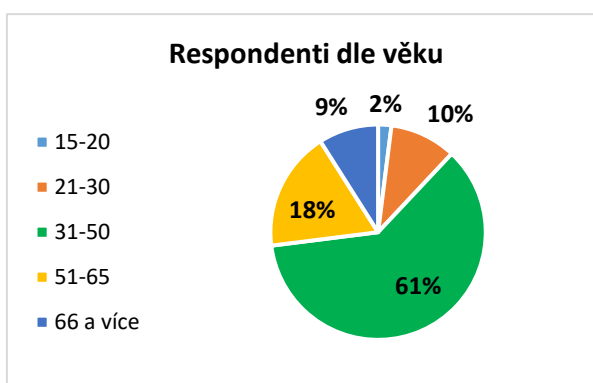
Veřejnost

Identifikace respondentů

Návratnost dotazníkového šetření byla celkem 227 dotazníků (z toho bylo 73 % dotazníků vyplněno on-line). Dotazníkového šetření se zúčastnilo vyšší procento ženského obyvatelstva než mužského, přičemž nadpoloviční většina z respondentů spadala do věkové kategorie 31–50 let, následovala věková kategorie 51–65 let, nejméně se vyjádřilo dotazovaných ve věku 15–20 let.

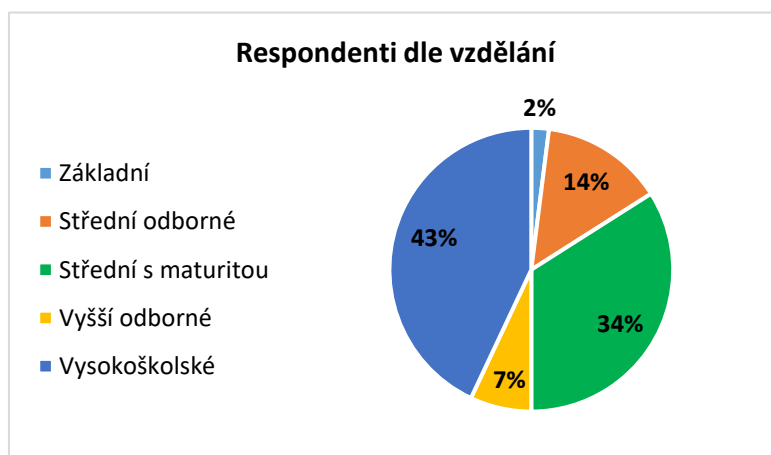


Obrázek 144 Respondenti dle pohlaví
Zdroj: Dotazníkové šetření mezi veřejností



Obrázek 15 Respondenti dle věku
Zdroj: Dotazníkové šetření mezi veřejností

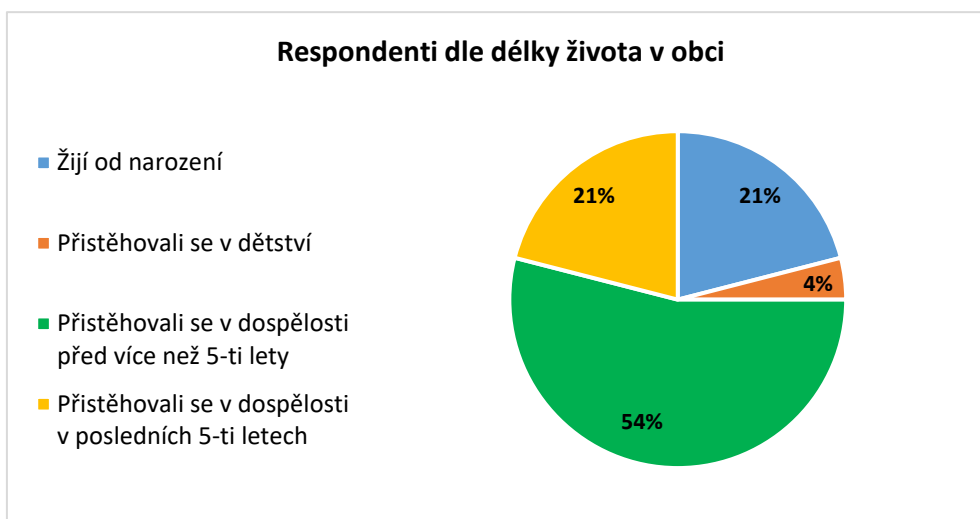
Většina respondentů dosáhla vysokoškolského vzdělání (43 %), dále se jednalo o respondenty se středním odborným vzděláním s maturitou (34 %) a se středním odborným vzděláním (14 %). Dotazníkového šetření se zúčastnili respondenti s průměrně vyšším dosaženým vzděláním, než které v obci převažovalo v roce 2011 (tj. střední odborné vzdělání s maturitou), což dokladuje trend zvyšujícího se dosaženého vzdělání obyvatel.



Obrázek 15 Respondenti dle vzdělání
Zdroj: Dotazníkové šetření mezi veřejností



Z odpovídajících se 54 % respondentů do obce přistěhovalo v dospělosti před více než pěti lety, dále se jednalo o 21 % respondentů, kteří se do obce přistěhovali v posledních pěti letech a stejné procento odpovídajících v obci žije od narození. Uvedené opět dokladuje vysoký počet nově přistěhovalých obyvatel v obci.



Obrázek 16 Respondenti dle délky života v obci

Zdroj: Dotazníkové šetření mezi veřejností

Správa obce

Převážná většina respondentů hodnotí oblast činnosti správy obce kladně. Přístup zastupitelů k řešení podnětů od občanů hodnotí 67 % z odpovídacích pozitivně, 18 % respondentů na tuto otázku odpovědělo „nevím“. 86 % dotazovaných je dále spokojeno s prací úředníků na obecním úřadě, 88 % s provozní dobou obecního úřadu a s informovaností o hospodaření obce je spokojeno 86 % účastníků dotazníkové šetření. Nejčastěji využívanými zdroji informací o dění v obci jsou mobilní rozhlas, webové stránky a zpravodaj obce. Občas obyvatelé Popůvek získávají informace o dění v obci z rozhlasu, vývěsek a nebrání se ani neformálnímu kontaktu se zastupiteli. Na veřejná zasedání zastupitelstva naopak 73 % dotazovaných nechodí. Okolo 80 % respondentů považuje za spolehlivý zdroj informací jak zpravodaj obce, webové stránky tak mobilní rozhlas. Polovina účastníků dotazníkového šetření za kvalitní považuje i rozhlas a vývěsky. Ke spolehlivosti informací z veřejných jednání zastupitelstva, neformálního kontaktu se zastupiteli či facebooku se převážná většina odpovídajících vyjádřila „nevím“, protože tyto jako zdroje informací nevyužívají – problémem je, že některé informace jsou umístěny pouze na facebooku a značná část obyvatel se o nich nedovídá.

Životní prostředí

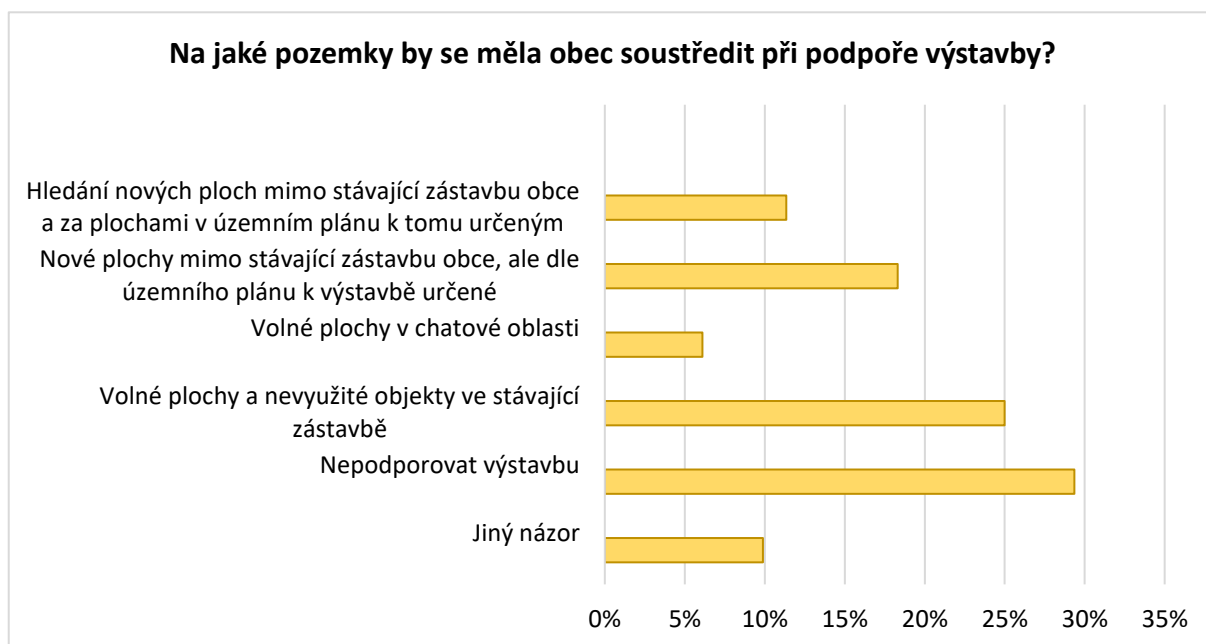
Plasty a sklo do sběrných kontejnerů na tříděný odpad ukládá cca 85 % dotazovaných, papír pak 75 % odpovídajících. Bioodpad 31 % z respondentů kompostuje a dalších 51 % jej ukládá do kontejneru na bioodpad. Železo, hliník, baterie, elektrospotřebiče a nebezpečný odpad pak občané z velké části třídí v rámci sběru organizovaného obcí nebo jej ukládají jiným způsobem (např. odvoz do sběrných dvorů v okolí). Respondenti z Popůvek se přimlouvají za častější svoz odpadů (i v chatové oblasti), a to zejména bioodpadu v sezóně či za navýšení počtu všech kontejnerů v obci, které jsou často plné. Dále doporučují vylepšit vzhled sběrných míst, v jejichž okolí je často nepořádek a navýšit počet košů a pytlíků na psí exkrementy v obci. V neposlední řadě se jedná o požadavek na kontejner na kuchyňské oleje, hliník, elektroodpad či zřízení sběrného dvora v obci.



Kvalitu a údržbu veřejné zeleně v obci hodnotí pozitivně 78 % respondentů, kvalitu ovzduší hodnotí kladně 71 % respondentů a stav vodních toků 62 % dotazovaných. Někteří vnímají za špatnou tvrdost vody v obci a na některých místech i tlak vody – zejména majitelé studní. Odpovídající chválí snahu obce o údržbu veřejných prostranství, přesto doporučují zrekultivovat prostranství u rybníků a u hostince „U Žabáka“ (např. skryt kontejnery), také podporují výsadbu zeleně v obci a více zelených ploch, které v mnohých částech obce kvůli husté zástavbě vůbec nejsou. Dále respondenti poukazují na pohazování odpadků ze strany neodpovědných občanů, nesbírání psích exkrementů pejskaři či časté pálení v obci. Hluková zátěž v obci je nevyhovující podle 60 % respondentů a dopravní zátěž podle 75 % dotazovaných. S vysokou dopravní zátěží v obci souvisí právě hlukové zatížení a smog. Jedním z nejčastěji uváděných problémů je dálnice D1 vedoucí přes katastr obce a intenzivní průjezd kamionové dopravy obcí, zejména při problémech na D1. Často pak odpovídající zmiňovali hluk z Masarykova okruhu.

Infrastruktura a územní rozvoj

Územní plán obce zná 60 % respondentů. Dle 29 % dotazovaných by obec neměla podporovat další výstavbu vůbec, 25 % účastníků dotazníkového šetření doporučuje využít volných ploch a nevyužitých objektů ve stávající zástavbě obce a 18 % respondentů by pro výstavbu využilo nové plochy mimo stávající zástavbu obce, ale k výstavbě dle územního plánu určené. Obyvatelé Popůvek nejsou nakloněni další výstavbě, a to zejména bytových domů, aniž by byly vyřešeny kapacity občanské vybavenosti a infrastruktury. Dále také nepodporují další rozrůstání průmyslových zón v obci. V souvislosti s výstavbou v obci dále poukazují na nepořádek a znečištění chodníků a okolí v průběhu stavby a neuvedení povrchu chodníků a silnic do původního stavu.



Obrázek 17 Dotaz na podporu výstavby v obci
Zdroj: Dotazníkové šetření mezi veřejností

Se stavem chodníků je spokojeno 70 % odpovídajících, přesto jim vadí absence chodníků ve vybraných částech obce – mezi ul. Vintrovna a Pod Vinohrady, k průmyslovým zónám apod. S parkováním v obci je naopak nespokojeno 63 % respondentů, kdy se jedná o nedostatek parkovacích míst v obci, dále parkování na chodnících, které jsou pak neprůchozí. Provoz na komunikacích hodnotí negativně 54 % odpovídajících. Poslední uvedené představuje jeden z největších problémů obce – místní by uvítali častější hlídání rychlostních limitů při průjezdu obcí a vyšší počet přechodů pro bezpečný pohyb po



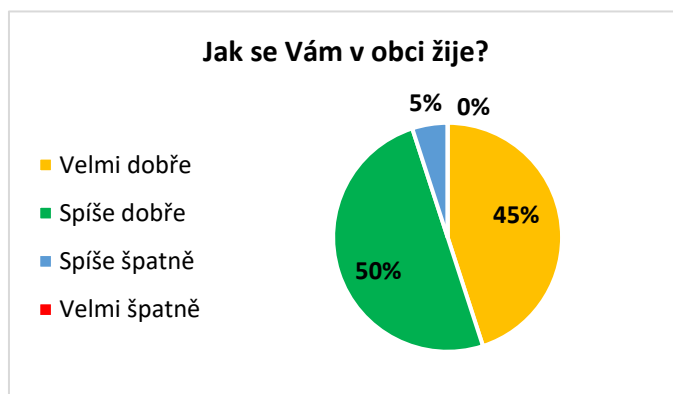
komunikacích – zejména vybudování světelné křižovatky na ul. Vintrovna x Chaloupky. Obslužnost veřejnou dopravou uvádí za vyhovující 76 % odpovídajících a kladně hodnotí zřízení spoje č. 51.

Se stavem elektrického připojení je spokojeno 93 % respondentů a se stavem plynofikace 80 % odpovídajících, zbývající většina odpovídala „nevím“. Stav kanalizace kladně hodnotí 82 % respondentů a chválí její dobudování/ rekonstrukce během posledních let. Na ulici Rosická je však po vybudování kanalizace bohužel propadá dlažba. Kvalitu technické infrastruktury vnímají negativně obyvatelé chatové oblasti s trvalým bydlištěm, kde zavedena není.

58 % odpovídajících není spokojeno se stavem odpočinkových zón, které se v obci téměř nenacházejí – doporučují zbudování parku, více zelených ploch v obci, odpočinková místa/ stezky s lavičkami kolem rybníků apod. 41 % respondentů dále nepovažuje za dostatečnou kvalitu a počet dětských hřišť v obci, občané se dále vyjadřují pro vybudování hřišť (např. fotbalové, skate park) pro starší děti, které nemají kde trávit svůj volný čas. S uvedeným souvisí i požadavek na vybudování víceúčelové sportovní haly/ místa pro setkávání obyvatel. Dále 55 % respondentů považuje za dostatečný počet košů na psí exkrementy, ve vybraných částech by však mělo dle některých dojít k navýšení jejich počtu a dále je nutné přimět majitele po psech uklízet (viz výše).

Život v obci

Dle dotazovaných je s životem v obci spokojeno 95 % respondentů, z toho jej 45 % hodnotí jako velmi dobrý a 50 % jako spíše dobrý.



Obrázek 18 Dotaz na spokojenost s životem v obci
Zdroj: Dotazníkové šetření mezi veřejností

Nejvíce spokojeni byli dotazovaní z Popůvek s nabídkou kulturních akcí, kterou za uspokojivou označilo 62 % dotazovaných, dále s nabídkou sportovních aktivit 60 % a s činností místních spolků 48 %. Stav kulturních zařízení hodnotí negativně 49 % dotazovaných a zbývající většina odpovídá „nevím“, neboť obec odpovídajícími prostory pro pořádání kulturních a společenských akcí nedisponuje. 55 % dotazovaných je spokojeno se službami knihovny, převážný zbytek respondentů její služby nevyužívá. 44 % respondentů postrádá místa pro setkávání občanů. Místní jsou spokojeni s počtem kulturních a společenských akcí, sportovního vyžití dětí i dospělých i zájezdů a jsou pro jejich další podporu. Obyvatelům Popůvek však nejvíce chybí již zmíněná multifunkční sportovní a společenská hala pro pořádání těchto akcí i pro setkávání místních.

S činností mateřské školy je spokojeno pouze 37 % respondentů, 60 % z odpovídajících uvedlo odpověď „nevím“, protože děti ve školce nemají nebo je vozí jinam. Obdobně respondenti také hodnotí činnost základní školy – spokojeno 28 % a odpověď „nevím“ označilo 69 % odpovídajících. Odpovídající vidí problém právě v nedostatečných kapacitách mateřské i základní školy, které jsou vzhledem k velikosti



obce a počtu mladých rodin v obci nedostatečné. Děti a žáci musejí navštěvovat školy v okolí. Někteří z respondentů se přiklánějí o rozšíření základní školy o 5. třídu či celý II. stupeň vzdělávání.

S nabídkou zdravotních služeb v okolí obce je spokojeno pouze 34 % odpovídajících, někteří poukazují právě na absenci zdravotnického zařízení přímo v Popůvkách – činnost praktického doktora/ pediatra/ zubaře a dále by v obci uvítali lékárnu. 62 % odpovídajících dále nehodnotilo nabídku sociálních služeb v obci, protože zde opět chybí.

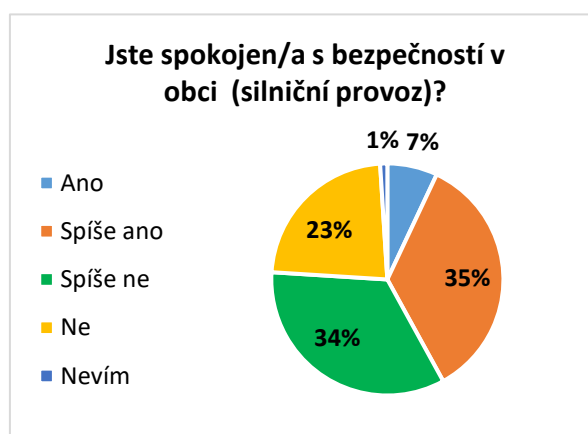
Nabídka komerčních služeb v obci Popůvky není z důvodu blízkosti města Brna příliš rozsáhlá. Dotazovaní by v obci uvítali větší obchod s potravinami a smíšeným zbožím, pekárnu, obchod s ovocem a zeleninou a bankomat. Místní v obci dále postrádají kavárnu/ cukrárnu/ restauraci, která by zároveň sloužila jako místo pro setkávání občanů.

Veřejný pořádek a kriminalitu považuje za vyhovující 87 % respondentů. Bezpečnost silničního provozu za vyhovující považuje pouze 42 % dotazovaných. Jak již bylo uvedeno výše, mezi nejnebezpečnější jevy místní řadí vysokou intenzitu dopravy a s ní spojené nedodržování maximální povolené rychlosti, zejména na hlavních tazích při průjezdu obcí, absenci světelného semaforu na křižovatce ulic Vintrovna x Chaloupky a absenci chodníků ve vybraných částech obce – mezi ul. Vintrovna a Pod Vinohrady, k průmyslovým zónám apod. Dále se jedná o parkování na chodnících a jiných zakázaných místech v celé obci



Obrázek 200 Dotaz na spokojenost s bezpečností v obci (veřejný pořádek a kriminalita)

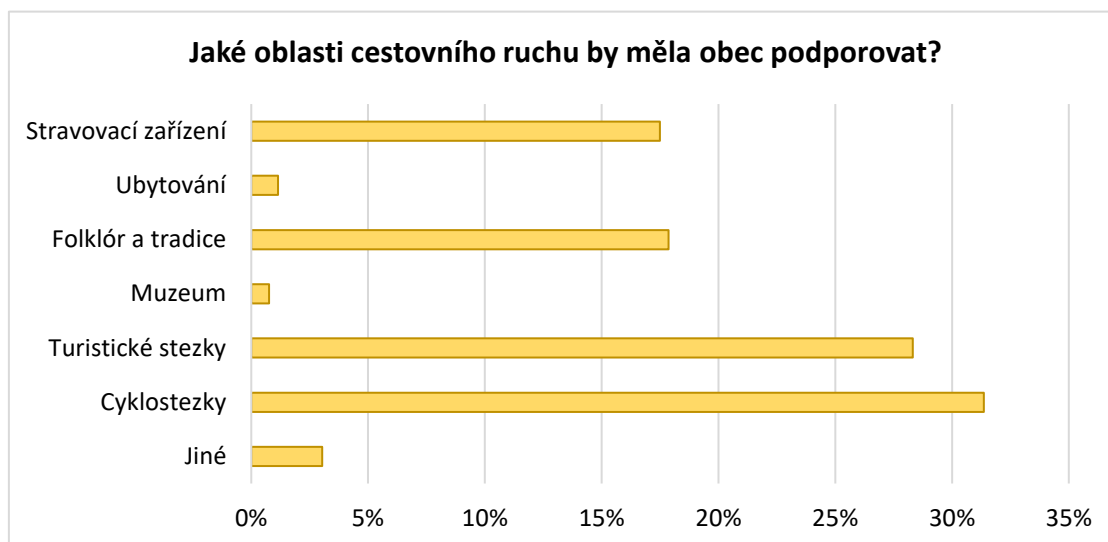
Zdroj: Dotazníkové šetření mezi veřejností



Obrázek 191 Dotaz na spokojenost s bezpečností v obci (silniční provoz)

Zdroj: Dotazníkové šetření mezi veřejností

Dle 31 % respondentů by se obec v rámci podpory cestovního ruchu měla zaměřit na budování cyklostezek a dále turistických stezek (28 %), což úzce souvisí s bezpečností pohybu cyklistů a chodců po komunikacích. Dále by uvítali propojení okolních obcí cyklostezkami/turistickými stezkami. 18 % dotazovaných by se dále zaměřilo na podporu folkloru a tradic a 17 % odpovídajících by podpořilo stravovací zařízení.



Obrázek 21 Dotaz na podporu cestovního ruchu v obci Popůvky

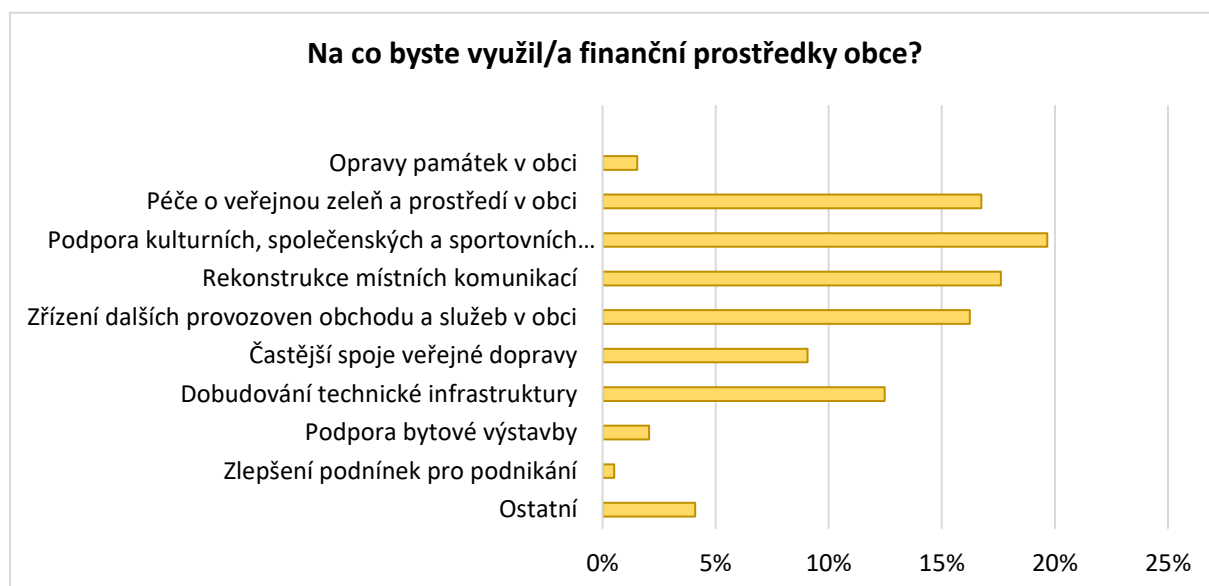
Zdroj: Dotazníkové šetření mezi veřejností

Podnikatelské prostředí

Na otázku spokojenosti s podmínkami pro podnikání v obci se 74 % respondentů vyjádřilo odpovědí „nevím“. V tomto případě není odpověď příliš překvapující, protože 83 % dotazovaných uvedlo, že nepodniká. 17 % dotazovaných je pak s podmínkami pro podnikání v obci spokojeno. Občané jsou spíše pro podporu místních drobných podnikatelů, podnikání větších subjektů či rozšiřování průmyslových zón na území obce se brání.

Další rozvoj obce

V rámci dalšího rozvoje obce by největší část, konkrétně 20 % respondentů, využilo finance obce na podporu kulturních, společenských a sportovních aktivit, 18 % respondentů by zrekonstruovalo místní komunikace, 17 % se zasazuje o péči o veřejnou zeleň a prostředí v obci a 16 % odpovídajících o zřízení dalších provozoven obchodu a služeb v obci. Dále se jedná o dobudování technické infrastruktury.



Obrázek 22 Dotaz na potenciální využití finančních prostředků obce

Zdroj: Dotazníkové šetření mezi veřejností



Podnikatelé

Dotazníkového šetření mezi podnikateli se zúčastnily 3 podnikatelské subjekty, jednalo se o 2 společnosti s ručením omezeným a 1 akciovou společnost.

Všechny tři odpovídající subjekty v obci působí více než 10 let. 2 ze subjektů mají působnost nadnárodní, jeden pouze místní v obci. Jeden z nich má 1–3 zaměstnance a další dva z odpovídajících mají zaměstnanců více než 6. Odpovídající preferují zaměstnance z místa jejich působnosti, tedy obce Popůvky, přičemž v současné době nedokážou posoudit, zda budou v následujících 5 letech nabírat zaměstnance nové. Dva z respondentů spolupracují s firmami ze svého okolí.

Pouze jeden z respondentů označil prostory, kterými disponuje k jeho podnikání, za dostatečné. Zbývající dva vnímají tyto prostory za nedostatečné, jeden nevidí problém tento deficit do budoucna řešit, druhý připouští, že se může jednat o překážku, která může ovlivnit jeho setrvání v obci. Dále dva z respondentů hodnotí infrastrukturu v obci pro svoji činnost jako dostatečnou, jeden pak její stav označuje za špatný a je dle něj nezbytné tuto situaci řešit. Za stěžejní negativní vliv na současný a budoucí vývoj činnosti respondentů považují konkurenci a zastaralé vybavení pro svoji činnost. Dále označili současnou ekonomickou situaci, ceny materiálůvých vstupů či nedostupnost lidských zdrojů. Odpovídající jsou spíše spokojeni s informovaností o jejich činnosti mimo území obce. Pro dva z nich je spolupráce s obcí zajímavá a důležitá, pro jednoho nikoli. Odpovídající jsou s celkovými podmínkami pro svoje podnikání v obci spokojeni. Upozorňují však na absenci chodníků na ul. Vintrovna od zastávek k průmyslovým zónám, kde působí mnoho firem.

Nepodnikatelské subjekty působící v obci

Dotazníkového šetření mezi nepodnikatelskými subjekty působícími v obci se nezúčastnil žádný subjekt.



2. Východiska pro návrhovou část

2.1 SWOT analýza

Tabulka 6 – SWOT analýza obce Popůvky

SILNÉ STRÁNKY	SLABÉ STRÁNKY
Nízký podíl nezaměstnaných osob	Skokový nárůst počtu obyvatel
Vysoké zastoupení lokálních zaměstnavatelů	Nedostatečná kapacita MŠ a ZŠ a absence II. stupně ZŠ
Zrekonstruovaná MŠ a ZŠ	Absence chodníků/ mostků ve vybraných částech obce
Zrekonstruovaná většina komunikací v obci	Absence přechodů pro chodce a míst pro přecházení
Nová kanalizace	Chybějící cyklostezky/cyklotrasy/ turistické stezky a jejich napojení na okolní obce
Systém tříděného sběru odpadu v obci	Vysoká dopravní zátěž a nízká bezpečnost provozu
Péče o veřejnou zeleň/ veřejná prostranství a okolí obce	Nedostatek parkovacích míst v obci
Dobré spojení s centrem města Brna	Nedostatečná kapacita stávajících kontejnerů/ nízká frekvence svozu odpadu/ absence sběrného dvora
Zrekonstruovaná hřiště – fotbalové, dětské	Pálení odpadu zhoršující ovzduší v obci
Aktivní spolkový život, občanská iniciativa a tradiční kulturní akce	Nedostatek a nízký tlak vody ve vybraných částech obce
Množství volnočasových aktivit pro děti i dospělé	Chybějící odpočinkové zóny/ zelené plochy/parky
Nízká míra kriminality	Nedostatek hřišť pro starší děti
	Absence víceúčelové haly/ kulturního domu dostačující kapacitám obce a míst pro setkávání občanů
	Nízká nabídka komerčních služeb v obci
	Absence zdravotních a sociálních služeb v obci
	Nedostatečná technická infrastruktura v chatové oblasti
PŘÍLEŽITOSTI	HROZBY
Nižší průměrný věk obyvatel	Další růst počtu obyvatel bez vyřešení kapacit občanské vybavenosti a technické infrastruktury
Nárůst počtu vysokoškolsky vzdělaných osob	Tlak na další výstavbu v obci a navýšení počtu bytových domů
Další spolupráce s obcemi v okolí (v rámci MAS Bobrava apod.)	Zvýšení dopravní zátěže – zvýšení hlukové zátěže, zvýšení množství zplodin, snížení dopravní bezpečnosti
Pěkné okolí obce a blízkost přírodního parku Bobrava	Zhoršování kvality životního prostředí
Péče o zeleň a okolní prostředí obce	Zvyšující se náklady na údržbu stávající technické infrastruktury
Výhodná poloha v blízkosti města Brna	Nezájem občanů o dění v obci
Občanská iniciativa a spolky působící v obci	Rozšiřování průmyslových zón
Integrace nových obyvatel a zvýšení jejich zájmu o dění v obci	
Vysoké procento zalesněného území	

Zdroj: Analýza, dotazníková šetření, náměty pracovní skupiny



2.2 Limity rozvoje

Limity rozvoje představují faktory, které může obec v rámci svého rozvoje jen obtížně ovlivnit a musí je respektovat. Nejvýznamnější limity rozvoje obce Popůvky jsou:

- dálnice D1 procházející katastrem obce,
- půdy těžko vyjmutelné ze zemědělského půdního fondu,
- půdy a pozemky v soukromém vlastnictví.

2.3 Problémová analýza

1. Nízká bezpečnost silničního provozu a pohybu na komunikacích

Za jeden z nejpalčivějších problémů obce obyvatelé označili nízkou bezpečnost silničního provozu spojenou s vysokou intenzitou osobní a nákladní dopravy. Jedná se zejména o provoz na ul. Vintrovna (silnice č. 602) vedoucí do Brna. Uvedená komunikace je velmi vytížena a často také využívána jako objízdná trasa při problémech na dálnici D1, která katastr obce protíná. Vysokou intenzitu dopravy doprovází nedodržování nejvyšší povolené rychlosti, zvýšená hluková zátěž a prašnost. Z důvodu rychlého průjezdu na výše uvedené komunikaci obec plánuje vybudování světelné křižovatky při ulicích Vintrovna a Chaloupky. Místní dále poukazují na nízký počet přechodů pro chodce a míst pro přecházení v obci.

Bezpečnost chodců a cyklistů na komunikacích je snížena i absencí cyklostezek/ cyklotras/ turistických stezek a absencí chodníků ve vybraných částech obce – např. při ulici Vintrovna, mostek přes Augšperský potok apod. Dalším problémem je nedostatek parkovacích míst a parkování na nepovolených místech v obci. Nedostatek parkovacích míst je spojen zejména s novou výstavbou a růstem počtu obyvatel.

2. Nedostatečné kapacity občanské vybavenosti

Během posledních dvou dekad obec Popůvky zaznamenala významný nárůst počtu obyvatel. V obci dochází k rychlé výstavbě rodinných i bytových domů, aniž by byly vyřešeny kapacity občanské vybavenosti a služeb.

Obyvatelé Popůvek postrádají širší nabídku komerčních služeb v obci – sortiment jediné samoobsluhy je velmi omezený. Místním chybí další prodejny se zbožím denní potřeby, zejména potraviny a smíšené zboží, pekárna, lékárna a také bankomat. Dalším problémem jsou nedostatečné kapacity mateřské a základní školy, které vzhledem k velikosti obce dlouhodobě nedostačují a s nárůstem počtu narozených dětí lze uvedené očekávat i do budoucna. Někteří poukazují také na absenci 5. třídy a II. stupně vzdělávání na základní škole. Dále se jedná o chybějící zdravotní a sociální služby v obci.

V neposlední řadě je nedostatkem obce absence víceúčelové sportovní a společenské haly či kulturního domu, který by poskytoval zázemí pro sportovní a spolkovou činnost a společenské vyžití v obci. Zde obec může profitovat z množství sportovních a kulturních akcí, které ve spolupráci s místními spolky pořádá – místní občané tyto akce chválí a jsou pro jejich další podporu. Obyvatelé Popůvek naopak postrádají místa pro setkávání občanů jako právě výše zmíněnou společenskou halu či kavárnu/ restauraci. Občané rovněž poukazují na nedostatek hřišť pro starší děti.



3. Veřejná prostranství a infrastruktura obce

Mezi dalšími nedostatky obce, který mimo jiné opět souvisí s nárůstem počtu obyvatel, se řadí nedostatečný počet kontejnerů na bioodpad, nízká frekvence vývozu kontejnerů a nepořádek u kontejnerů a na některých veřejných místech. Vzhledem k velikosti obce by občané také uvítali zřízení sběrného dvora či častější vývoz velkoobjemového odpadu. Dalším problémem je časté pálení tuhými palivy a také odpadů ze strany nezodpovědných občanů.

Obyvatelé Popůvek dále kladou důraz na celkovou údržbu čistoty obce, obnovu veřejných prostranství a péči o zeleň v obci i mimo zastavěnou část obce např. u rybníků. Místním v obci schází zelené plochy/odpočinkové zóny či park a doporučují rozmístění venkovního mobiliáře kolem rybníků, i v jiných částech obce. Naopak se nepřiklání k další výstavbě na „zelených loukách“, ale doporučují k další výstavbě využít brownfieldy v zastavěných částech obce.

V neposlední řadě se jedná o nedostatečné množství/ nízký tlak vody ve vybraných částech obce a nedostatečnou technickou infrastrukturu v chatové oblasti, kde má značné množství obyvatel trvalé bydliště.

2.4 Vazby na další koncepční dokumenty

- **Zásady urbánní politiky – Aktualizace 2017** – rozvíjení občanské vybavenosti, zvyšování její kvality a bezbariérové přístupnosti (zdravotnická zařízení, školská zařízení, zařízení v oblasti sociální péče, kulturní zařízení, sportoviště aj.), podpora výstavby a modernizace vzdělávací infrastruktury MŠ a ZŠ, při zohlednění demografických trendů a požadavků trhu práce.
- **Zásady urbánní politiky – Aktualizace 2017** – podpora rozvoje infrastruktury pro nemotorovou dopravu, snižování dopadů dopravy do složek životního prostředí a na zdraví obyvatelstva.
- **Plán odpadového hospodářství ČR 2015–2024** – využití bioodpadu, motivace k minimalizaci množství komunálního odpadu a jeho třídění.
- **Strategie ochrany biologické rozmanitosti ČR 2016–2025** – upřednostňování bývalých průmyslových areálů (brownfields) pro novou výstavbu, podpora realizace opatření ke zpřístupnění krajiny v rámci komplexních pozemkových úprav, umožnění efektivního zakládání/obnovy funkčně propojených ploch a prvků sídelní zeleně.
- **Strategie rozvoje lidských zdrojů Jihomoravského kraje 2016–2025** – posilování kvality vzdělávání, prevence sociálního vyloučení.
- **Koncepce bezpečnosti silničního provozu v Jihomoravském kraji** – zvyšování bezpečnosti silničního provozu na území JMK, zejména v oblastech podpory zklidňování silničního provozu oddělením motorové dopravy od pěší a cyklistické, odstraňováním nehodových úseků na krajských silnicích (silnice II. a III. třídy).
- **Program rozvoje sítě cyklistických komunikací s minimálním kontaktem s motorovou dopravou v JMK** – bezpečnost cyklistické dopravy, zvýšení kvality komunikací a jejich bezpečnosti.
- **Koncepce rozvoje cyklistiky v Jihomoravském kraji na období 2015–2023** – podpora cyklistické dopravy, cyklistika jako součást dopravního systému.
- **Program rozvoje Jihomoravského kraje 2018–2021** – podpora přípravy a realizace klíčových dopravních staveb (podpora řešení dopravní zátěže obcí); rozvoj technické infrastruktury (podpora



dobudování kanalizací a ČOV v obcích, koordinace rozvoje informační infrastruktury); zajištění dostupnosti zdravotnické péče (podpora zajištění zdravotní péče v obcích); rozvoj podmínek pro kulturu, sport a volnočasové aktivity (podpora rozvoje kultury a památkové, podpora sportovní infrastruktury); udržení služeb na venkově (podpora vybavenosti venkovských obcí, podpora spolkové a dobrovolnické činnosti); zvyšování kvality životního prostředí (podpora výsadby a zkvalitňování zeleně); zkvalitnění podmínek pro cestovní ruch (budování turistických cyklostezek).

- **Strategie území správního obvodu ORP ŠLAPANICE v oblasti předškolní výchovy a základního školství, sociálních služeb, odpadového hospodářství a bezpečnosti na období 2014-2024** – rozšiřování kapacit mateřských škol/ základních škol; budování nových sběrných dvorů a optimalizace sítě sběrných dvorů; zavedení kontrol rychlosti, zpomalovacích prvků a dalších opatření na zajištění bezpečnosti na komunikacích na rizikových místech; výstavba cest a cyklostezek pro nemotorovou dojížděku za prací, do škol a za službami mezi obcemi SO ORP.
- **Strategie komunitně vedeného místního rozvoje MAS Bobrava 2014–2022** – bezpečnost cyklistické dopravy, zvyšování bezpečnosti komunikací, zvýšení kvality komunikací, infrastruktura mateřských a základních škol, podpora aktivního života na venkově, infrastruktura občanského a kulturního života, zvyšování kvality životního prostředí.



Návrhová část

3. Strategická vize

3.1 Vize obce Popůvky

Obec Popůvky poskytuje klidné a bezpečné bydlení v zázemí brněnské aglomerace. Obec udržuje dobré sousedské vztahy, nadále se podílí na podpoře pestrého sportovního a společenského života v čistém a příjemném prostředí. Obec disponuje dostatečnými kapacitami občanské vybavenosti, z důvodu blízkosti velkého města však nemůže svým občanům nabídnout všechny služby, přesto se snaží z výhodné polohy v blízkosti města Brna profitovat a být tak atraktivním místem pro život. Obec pečuje o veřejná prostranství a zeleň a disponuje místy pro odpočinek a setkávání občanů.

Další výstavbu se Popůvky snaží regulovat zejména s ohledem na kapacity občanské vybavenosti, infrastruktury, zatížení dopravou a průmyslovou činností. V neposlední řadě Popůvky usměrňují rychlost průjezdu obcí a disponují infrastrukturou pro bezpečný pohyb pěších v obci.

K naplnění vize by mělo dojít prostřednictvím naplňování dlouhodobých strategických cílů, navazujících opatření a konkrétních aktivit, jejichž nutnost realizace vyplynula z provedené analýzy, dotazníkového šetření a veřejného projednání dokumentu s občany.

3.2 Dlouhodobé strategické cíle

Obec Popůvky si v rámci naplňování vize obce na příštích 7 let stanovila následující dlouhodobé strategické cíle:

Cíl 1: Kvalitní a dostupná infrastruktura

- indikátor: počet km zrekonstruovaných komunikací
- indikátor: počet km vybudovaných cyklostezek/ cyklotras/ turistických stezek
- indikátor: počet opatření vedoucích ke zvýšení bezpečnosti dopravní infrastruktury
- indikátor: počet opatření pro podporu kulturního a spolkového života
- indikátor: kapacita mateřské školy
- indikátor: kapacita základní školy

Cíl 2: Příjemné a bezpečné prostředí v obci

- indikátor: počet opatření vedoucích ke zlepšení prostředí v obci (veřejná prostranství v intravilánu obce, extravilán obce)
- indikátor: počet vysázených stromů



4. Opatření a aktivity

Opatření a aktivity formulují konkrétní kroky k naplňování vize obce Popůvky. Opatření zastřešují soubory konkrétních aktivit k určitému tématu a stanoví přístup k řešení jednotlivých témat/problémů, prostřednictvím nichž dochází k postupnému naplňování nadřazených strategických cílů.

Cílem Programu rozvoje obce Popůvky na období 2021–2027 není vymezit jednotlivé skupiny opatření a aktivit, tak aby pojmul všechny nevyhovující oblasti obce. Níže uvedená rozvojová opatření a aktivity reflektují aktuální problémové oblasti obce Popůvky s ohledem na výsledky dotazníkových šetření a veřejného projednání dokumentu. Zároveň se jedná o opatření a aktivity, které jsou pro rozvoj obce prioritní a rovněž v souvislosti s jejich finanční náročností realizovatelné v návrhovém období let 2021–2027.

Tabulka 7 Přehled opatření a aktivit strategického cíle 1 Kvalitní a dostupná infrastruktura

Cíl	Opatření	Aktivita
Cíl 1 Kvalitní a dostupná infrastruktura	O 1.1 Zvýšení bezpečnosti dopravní infrastruktury	1.1. a Navýšení počtu přechodů pro chodce a míst pro přecházení
		1.2.a Výstavba cyklostezky/ cyklotrasy/ turistické trasy
	O 1.2 Zlepšení stavu dopravní infrastruktury a infrastruktury pro pěší a cyklistickou dopravu	1.2.b Rekonstrukce chodníků ve vybraných částech obce
		1.2.c Rekonstrukce vybraných komunikací
		1.3.a Výstavba víceúčelové haly
	O 1.3 Podpora kultury, sportu a spolkového života	1.3.b Podpora kulturních a společenských akcí
		1.3.c Podpora činnosti a zázemí místních spolků pro jejich činnost
		1.3.d Podpora a vytváření míst pro setkávání občanů
		1.4.a Moderní výuka v mateřské i základní škole
	O 1.4 Kvalitní a dostupné vzdělávání	1.4.b Zvýšení kapacity mateřské školy
		1.4.c Zvýšení kapacity základní školy

Zdroj: Analýza, dotazníková šetření, náměty pracovní skupiny



Tabulka 8 Přehled opatření a aktivit strategického cíle 2 Příjemné a bezpečné prostředí v obci

Cíl	Opatření	Aktivita
Cíl 2 Příjemné a bezpečné prostředí v obci	O 2.1 Optimalizace odpadového hospodářství	2.1.a Navýšení počtu kontejnerů/ častější svoz odpadů
	O 2.2 Podpora veřejných prostranství a míst pro setkávání občanů	2.2.a Budování nových hřišť pro starší děti
		2.2.b Rozmístění laviček/ mobiliáře ve vybraných částech obce
	O 2.3 Údržba veřejné zeleně a přírodních lokalit	2.3.a Péče o veřejnou zeleň a veřejná prostranství
		2.3.b Výsadba zeleně

Zdroj: Analýza, dotazníková šetření, náměty pracovní skupiny



Tabulka 9 Opatření a aktivity strategického cíle 1 Kvalitní a dostupná infrastruktura

Cíl 1 Kvalitní a dostupná infrastruktura	
Opatření 1.1 Zvýšení bezpečnosti dopravní infrastruktury	
<i>Aktivita</i>	<i>1.1.a Navýšení počtu přechodů pro chodce a míst pro přecházení</i>
<i>Důležitost</i>	<i>vysoká</i>
<i>Termíny</i>	<i>2022–2025</i>
<i>Odpovědnost</i>	<i>Zastupitelstvo obce</i>
<i>Náklady</i>	<i>5 000 000,- Kč</i>
<i>Zdroje financování</i>	<i>Vlastní + dotace krajské</i>
<i>Komentář</i>	
Opatření 1.2 Zlepšení stavu dopravní infrastruktury a infrastruktury pro pěší a cyklistickou dopravu	
<i>Aktivita</i>	<i>1.2.a Výstavba cyklostezky/ cyklotrasy/ turistické trasy</i>
<i>Důležitost</i>	<i>nízká</i>
<i>Termíny</i>	<i>2024–2027</i>
<i>Odpovědnost</i>	<i>Zastupitelstvo obce</i>
<i>Náklady</i>	<i>4 000 000,- Kč</i>
<i>Zdroje financování</i>	<i>Vlastní + dotace krajské</i>
<i>Komentář</i>	
<i>Aktivita</i>	<i>1.2.b Rekonstrukce chodníků ve vybraných částech obce</i>
<i>Důležitost</i>	<i>střední</i>
<i>Termíny</i>	<i>2021</i>
<i>Odpovědnost</i>	<i>Rada obce</i>
<i>Náklady</i>	<i>1 500 000,- Kč</i>
<i>Zdroje financování</i>	<i>vlastní</i>
<i>Komentář</i>	
<i>Aktivita</i>	<i>1.2.c Rekonstrukce vybraných komunikací</i>
<i>Důležitost</i>	<i>střední</i>
<i>Termíny</i>	<i>průběžně</i>
<i>Odpovědnost</i>	<i>Zastupitelstvo obce</i>
<i>Náklady</i>	<i>6 000 000,- Kč</i>
<i>Zdroje financování</i>	<i>Vlastní + krajské dotace</i>
<i>Komentář</i>	
Opatření 1.3 Podpora kultury, sportu a spolkového života	
<i>Aktivita</i>	<i>1.3.a Výstavba víceúčelové haly</i>
<i>Důležitost</i>	<i>vysoká</i>
<i>Termíny</i>	<i>2022–2025</i>
<i>Odpovědnost</i>	<i>Zastupitelstvo obce</i>
<i>Náklady</i>	<i>60 000 000,- Kč</i>
<i>Zdroje financování</i>	<i>Vlastní + dotace krajské</i>
<i>Komentář</i>	
<i>Aktivita</i>	<i>1.3.b Podpora kulturních a společenských akcí</i>
<i>Důležitost</i>	<i>střední</i>
<i>Termíny</i>	<i>průběžně</i>



Odpovědnost	<i>Rada + zastupitelstvo obce</i>
Náklady	<i>800 000,- Kč/ ročně</i>
Zdroje financování	<i>vlastní</i>
Komentář	
Aktivita	<i>1.3.c Podpora činnosti a zázemí místních spolků pro jejich činnost</i>
Důležitost	<i>vysoká</i>
Termíny	<i>průběžně</i>
Odpovědnost	<i>Zastupitelstvo obce</i>
Náklady	<i>3 000 000,- Kč/ ročně</i>
Zdroje financování	<i>Vlastní + dotace krajské</i>
Komentář	
Aktivita	<i>1.3.d Podpora a vytváření míst pro setkávání občanů</i>
Důležitost	<i>Střední</i>
Termíny	<i>průběžně</i>
Odpovědnost	<i>Rada obce</i>
Náklady	<i>2 000 000,- Kč</i>
Zdroje financování	<i>vlastní</i>
Komentář	
Opatření 1.4 Kvalitní a dostupné vzdělávání	
Aktivita	<i>1.4.a Moderní výuka v mateřské i základní škole</i>
Důležitost	<i>střední</i>
Termíny	<i>průběžně</i>
Odpovědnost	<i>Rada obce</i>
Náklady	<i>800 000,-</i>
Zdroje financování	<i>vlastní</i>
Komentář	
Aktivita	<i>1.4.b Zvýšení kapacity mateřské školy</i>
Důležitost	<i>neplánujeme</i>
Termíny	
Odpovědnost	
Náklady	
Zdroje financování	
Komentář	
Aktivita	<i>1.4.c Zvýšení kapacity základní školy</i>
Důležitost	<i>neplánujeme</i>
Termíny	
Odpovědnost	
Náklady	
Zdroje financování	
Komentář	

Zdroj: *Náměty pracovní skupiny obce*



Tabulka 10 Opatření a aktivity strategického cíle 2 Příjemné a bezpečné prostředí v obci

Cíl 2 Příjemné a bezpečné prostředí v obci	
Opatření 2.1 Optimalizace odpadového hospodářství	
<i>Aktivita</i>	<i>2.1.a Navýšení počtu kontejnerů/ častější svoz odpadů</i>
<i>Důležitost</i>	<i>vysoká</i>
<i>Termíny</i>	<i>2021–2022</i>
<i>Odpovědnost</i>	<i>Zastupitelstvo obce</i>
<i>Náklady</i>	<i>2 000 000,- Kč</i>
<i>Zdroje financování</i>	<i>Vlastní + dotace EU</i>
<i>Komentář</i>	
Opatření 2.2 Podpora veřejných prostranství a míst pro setkávání občanů	
<i>Aktivita</i>	<i>2.2.a Budování nových hřišť pro starší děti</i>
<i>Důležitost</i>	<i>vysoká</i>
<i>Termíny</i>	<i>průběžně</i>
<i>Odpovědnost</i>	<i>rada obce</i>
<i>Náklady</i>	<i>2 500 000,- Kč</i>
<i>Zdroje financování</i>	<i>vlastní</i>
<i>Komentář</i>	
<i>Aktivita</i>	<i>2.2.b Rozmístění laviček/ mobiliáře ve vybraných částech obce</i>
<i>Důležitost</i>	<i>nízká</i>
<i>Termíny</i>	<i>průběžně</i>
<i>Odpovědnost</i>	<i>Rada obce</i>
<i>Náklady</i>	<i>200 000,- Kč</i>
<i>Zdroje financování</i>	<i>vlastní</i>
<i>Komentář</i>	
Opatření 2.3 Údržba veřejné zeleně a přírodních lokalit	
<i>Aktivita</i>	<i>2.3.a Péče o veřejnou zeleň a veřejná prostranství</i>
<i>Důležitost</i>	<i>střední</i>
<i>Termíny</i>	<i>průběžně</i>
<i>Odpovědnost</i>	<i>Rada obce</i>
<i>Náklady</i>	<i>1 500 000,- Kč</i>
<i>Zdroje financování</i>	<i>vlastní</i>
<i>Komentář</i>	
<i>Aktivita</i>	<i>2.3.b Výsadba zeleně</i>
<i>Důležitost</i>	<i>nízká</i>
<i>Termíny</i>	<i>průběžně</i>
<i>Odpovědnost</i>	<i>Rada obce</i>
<i>Náklady</i>	<i>700 000,- Kč</i>
<i>Zdroje financování</i>	<i>vlastní</i>
<i>Komentář</i>	

Zdroj: Náměty pracovní skupiny obce



Podpora realizace programu rozvoje obce

Program rozvoje obce Popůvky na období 2021–2027 (dále také jen „Program rozvoje obce“ či „program“) je schvalován de zákona č. 128/2000 Sb. o obcích, ve znění pozdějších předpisů, zastupitelstvem obce.

V návrhové části programu byly vedle obecného směru rozvoje obce stanoveny i konkrétní aktivity směřující k naplnění vytyčených cílů. Pro úspěšnou realizaci tohoto dokumentu je důležité nastavení jeho postupného naplňování. To bude ovlivněno i vzájemnou spoluprací zapojených aktérů – obec Popůvky, neziskové organizace, podnikatelé, občané i subjekty působící mimo obec.

Personální zajištění realizace Programu rozvoje obce

Obec Popůvky stanovuje odpovědným orgánem za řízení, realizaci, ale i za výkon a kontrolu plnění jednotlivých aktivit Programu rozvoje obce zastupitelstvo obce.

Zastupitelstvo obce koordinuje všechny činnosti spojené s realizací programu. Vytváří podmínky pro naplňování jeho aktivit, a to s ohledem na aktuální podmínky a možnosti obce. Zastupitelstvo obce dále navrhuje a iniciuje změny vyplývající z nutnosti adaptovat program na nové podmínky, ať už na národní, krajské či místní úrovni.

Zastupitelstvo obce má rovněž v kompetenci činnosti spojené s administrací a aktualizací tohoto dokumentu. Kontroluje dodržování harmonogramu, zodpovídá za vyhodnocení a monitoring. Dále nese odpovědnost za zveřejňování dokumentu a vypořádání připomínek a podnětů, jež se v průběhu platnosti programu vyskytnou.

Monitoring a vyhodnocení Programu rozvoje obce

K vyhodnocení Programu rozvoje obce dochází vždy k 31. 12. každého druhého kalendářního roku, nejdříve však k 31. 12. 2023. Zastupitelstvo obce v rámci vyhodnocení zpracuje krátkou Zprávu o průběhu realizace programu (dále také jen „zpráva“), kterou bude dále projednávat a schvalovat. Součástí zprávy je přehled o aktivitách zrealizovaných v daném období, zdůvodnění odchylek od plánovaného průběhu realizace a případné návrhy změn samotného dokumentu. Součástí může být rovněž číselně kvantifikovaný pokrok v dosahování stanovených indikátorů.

Pro úspěšný průběh projednání Zprávy o průběhu realizace programu byly stanoveny kroky a termíny, které jejímu zpracování budou předcházet.

1. Kompletace podkladů pro zpracování zprávy do 31. 1. následujícího kalendářního roku.
2. Rešerše podkladů a zpracování zprávy do 28. 2. následujícího kalendářního roku.
3. Zaslání či jiné obeznámení se zprávou všechny členy zastupitelstva obce, a to s dostatečným předstihem před prvním jednáním zastupitelstva, které se sejde po Zpracování zprávy o průběhu realizace programu.
4. Projednání a schválení zprávy zastupitelstvem obce na prvním jednání zastupitelstva, které se sejde po zpracování Zprávy o průběhu realizace programu.

Souběžně s vyhodnocením bude program průběžně revidován, případně aktualizován v návaznosti na průběh realizace jeho dílčích částí. K 31. 12. 2026 bude navíc vypracováno průběžné zhodnocení celého Programu rozvoje obce Popůvky na období 2021-2027, které bude zdrojem informací pro návazný strategický rozvojový dokument obce.



Financování realizace Programu rozvoje obce

Základním zdrojem financování rozvojových aktivit stanovených v tomto dokumentu je rozpočet obce. Proto budou Popůvky Program rozvoje obce zohledňovat při sestavování ročního obecního rozpočtu i rozpočtového výhledu obce. Vzhledem k velikosti obce a výši jejího ročního rozpočtu se bude obec snažit pro realizaci různých aktivit využít spolufinancování z veřejných zdrojů (krajské dotace, národní dotace, fondy EU apod.). Zejména se bude jednat o financování investičních akcí s vyšší finanční náročností. Předpokládané zdroje financování jednotlivých aktivit jsou popsány přímo na kartách u konkrétních aktivit.

Způsob aktualizace Programu rozvoje obce

Aktualizace a dílčí revize Programu rozvoje obce budou prováděny dle potřeby v průběhu celého programového období. Aktualizace dokumentu bude probíhat na základě Zpráv o průběhu realizace programu. Dále v případech, kdy nastanou určité významné skutečnosti či dojde ke změně vnějších podmínek, které ovlivní plnění programu anebo v případech, kde vyvstane potřeba stanovení nových cílů/ opatření/ aktivit. Aktualizaci by přitom nikdy neměla vyvolat změna politické reprezentace obce. Změny programu budou prováděny zastupitelstvem obce do stávajícího dokumentu s vyznačením změn a dokument bude v úvodu obsahovat seznam provedených změn.

Aktualizace programu a jeho změny budou podléhat schválení zastupitelstvem obce. Následná aktualizace celého dokumentu předpokládá zpracování nového Programu rozvoje obce Popůvky na následující období. Aktuální verze dokumentu bude po celou dobu jeho platnosti zveřejněna k nahlédnutí na internetových stránkách obce a na obecním úřadě.



Seznam použitých zdrojů

- *Dotazníková šetření mezi veřejností, podnikatelskými subjekty a nepodnikatelskými subjekty působícími v obci*
- *Dotazníkové šetření se starostkou obce*
- *Cyklotrasa: Naučná cyklotrasa Přírodním parkem Bobrava. Výletník [online]. [cit. 2021-04-05]. Dostupné z: <https://www.vyletnik.cz/cyklotrasy/jizni-morava/brno-a-okoli/1521-naucna-cyklotrasa-prirodnim-parkem-bobrava/>*
- *Český statistický úřad [online]. 2021 [2021-04-05]. Dostupné z: <https://www.czso.cz/>*
- *GaREP, spol. s r. o., e-Rozvoj.cz, s.r.o. METODIKA TVORBY PROGRAMU ROZVOJE OBCE: Elektronická metodická podpora tvorby rozvojových dokumentů obcí Projekt CZ.1.04/4.1.00/62.00008. 31. 1. 2014.*
- *Geoportál ŘSD: Silniční a dálniční síť (veřejná aplikace) [online]. 2021 [2021-04-05]. Dostupné z: <https://geoportal.rsd.cz/webappbuilder/apps/7/>*
- *Google Maps [online]. 2021 [2021-04-05]. Dostupné z: <https://www.google.cz/maps/@49.217536,16.6137894,14z>*
- *Integrovaný dopravní systém Jihomoravského kraje [online]. 2021 [2021-04-05]. Dostupné z: <https://www.idsjmk.cz/>*
- *Mapy.cz [online]. 2021 [2021-04-05]. Dostupné z: <https://mapy.cz/zakladni?x=16.6167000&y=49.1500000&z=11>*
- *MONITOR [online]. 2021 [2021-04-05]. Dostupné z: <https://monitor.statnipokladna.cz/2019/>*
- *Ministerstvo práce a sociálních věcí [online]. 2021 [2021-04-05]. Dostupné z: <https://www.mpsv.cz/>*
- *Nahlížení do katastru nemovitostí [online]. 2021 [2021-04-05]. Dostupné z: <https://nahlizeniidokn.cuzk.cz/>*
- *PLÁN ROZVOJE VODOVODŮ A KANALIZACÍ JIHOMORAVSKÉHO KRAJE: AKTUALIZACE K ROKU 2019. Brno: AQUATIS, 2019.*
- *Popůvky: Obec Popůvky [online]. 2021 [cit. 2021-04-05]. Dostupné z: <https://www.popuvky.cz/>*
- *Popůvky u Brna [online]. 2021 [cit. 2021-04-05]. Dostupné z: <https://popuvky.webnode.cz/>*
- *Rejstřík škol a školských zařízení [online]. 2021 [2021-04-05]. Dostupné z: <https://rejstrik.msmt.cz/rejskol/>*



Seznam příloh

Příloha č. 1: Dotazníkové šetření obce Popůvky – veřejnost

Příloha č. 2: Dotazníkové šetření obce Popůvky – podnikatelské subjekty

Příloha č. 3: Dotazníkové šetření obce Popůvky – nepodnikatelské subjekty působící v obci